

Cartulhae

MAPA DE LA ISLA DE MENORCA




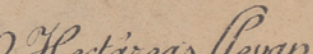
LEVANTADO POR EL GEOMETRA
D^{NO} MIGUEL SORÁ

en 1860 y 1861.
Publicado por JUAN BENEJAM en 1887.

Copiado del original y adicionado por

JOSÉ MOLL

EXPLICACIÓN

División de Distrito 
 Campos 
 División de Propiedad 
 Caseríos 
 Cotas las propiedades que pasan de 20 hectáreas llevan sus límites marcados.
 La escala es la de 1/44,000.



LA ISLA DE MENORCA está situada en el mar Mediterráneo, á los 38° 56' 06" de latitud norte y á los 7° 43' 41" de longitud oriental del meridiano de Madrid. Su distancia de Mallorca, desde el cabo de Artraix á I de Freu en aquella isla, es de 33,333 kilómetros, y desde el cabo de Menorca á Barcelona es de 203,703 kilómetros. Por último, desde el islote de l'Aire (Menorca) hasta el cabo de Binagut en África, media la distancia de 320,057 kilómetros.

La longitud de Menorca, calculada desde el cabo de Bajoli al de la tola, promediando el centro, es de 46,403 kilómetros, y su amplitud media es de 13,985, con una superficie de 668,500 kilómetros cuadrados. Detallada la población de derecho, según el censo de 1877, es como sigue:

MAHÓN, comprendiendo sus sufragáneos San Luis, San Clemente y el caserío de Llunassanas, cuenta	15,138 habitantes
CIUTADELLA	7,846 »
ALAYOR	4,983 »
MILICARIES	2,701 »
FERRERIAS	1,781 »
FERRETERAS	1,081 »

La isla es generalmente baja, siendo la parte septentrional la más accidentada. Empieza en las inmediaciones de la boca del puerto de Mahón por elevaciones de 50 á 80 metros, formando crestas onduladas que, pa-

do por el pie del Toro, se elevan en el término de Ferrerías para descer en el de Ciutadella, que es llano. El monte Toro tiene una altura de 388 metros sobre el nivel del mar. Las corrientes de agua son muy escasas en Menorca, distinguiéndose algunos arroyos.

El puerto más importante después del de Mahón, verdadera joya del Mediterráneo, es el de Ciutadella, por su comercio de cabotaje, y el de la aldea de Binagut por su grandiosidad.

La vegetación de Menorca no está muy desarrollada por punto general, viéndose lozana en las hondanadas al abrigo del septentrion, donde crecen los frutales. Sus bosques son escasos y bajos, y su flora comprende multitud de plantas, y como más abundante el trigo. Su fauna es muy rica en mamíferos de Fennells por su grandiosidad.

Respecto á la agricultura, contiene Menorca 64,146 hectáreas cultivables, produciendo mayormente cereales, legumbres y pastos. Su terreno es pedregoso y calizo, observándose en el caserío monumentos históricos más ó menos arruinados, distinguiéndose entre otros la catedral de San Mateo.

El clima de Menorca es saludable; su temperatura media es de 17° centígrados en primavera y en otoño. La temperatura media es de 17° centígrados en invierno y de 24° en verano.

La isla de Menorca forma un distrito de los Baleares, cuya capital es Mahón, con Gobierno Militar, Comandancia de Marina, Delegación del gobierno, Instituto de Segunda Enseñanza, Biblioteca y Aduana de primera clase. Ciutadella es capital eclesiástica, con Sede Episcopal, Seminario

de Ciutadella, y Aduana de segunda clase. En sus costas de la isla se elevaron por cinco faros. El puerto de Mahón contiene lazaretto y está defendido la magnífica fortaleza de Isabel II.

La isla de Menorca fué ocupada en los primitivos tiempos por los celtas á los que se atribuyen los monumentos megalíticos. Luego la dominaron los fenicios, y sucesivamente los cartagineses, griegos, romanos y visigodos, constituyendo en el año 1000, con los demás Baleares, un reino independiente.

Fué reconquistada en un principio (1232) el señorío de D. Jaime I de Aragón, y conquistada en 1287 por D. Alfonso III y unida después á la monarquía española.—Las invasiones piráticas de 1536 y 1558, respectivamente en Mahón y Ciutadella, asolaron estas dos ciudades, llevándose cautivos á gran parte de sus habitantes.—Cuando la guerra de sucesión contaba ya Felipe V, pronunciáronse los menorquines en favor de Carlos de Austria, siendo ejecutados los desleales.—En 1708 apoderáronse los ingleses de Menorca, como auxiliares del archiduque Carlos, quedando después unida á Gran Bretaña por el tratado de Utrecht en 1713.—Los franceses en 1756 arrebataron la isla á los ingleses, pero éstos la recuperaron en 1763 por el tratado de Fontainebleau.—En 5 de febrero de 1782, los ingleses, al mando del duque de Grillon, reconquistaron Menorca, poseyéndola hasta 1798 en que los ingleses se apoderaron nuevamente de ella, perdiendo su posesión, pues la recobró España, en definitiva, en 1802, por el tratado de Amiens.

Crataegus

—

