FBC-256-1

Usson-du-Poitou (Vienne) le 15 février 1910.

ARCHIVES DE PUJOL BEGOUEN

Monsieur,

Je vous prie de vouloir bien m'excuser si je m'adresse à vous sans vous connaître. Je désirerais vous entretenir des sciences que vous étudiez. Un de mes parents, qui habite Toulouse, m'a dit que vous êtes la bienveillance même. C'est ce qui m'a enhardi à vous faire part des faits suivants:

Je suis instituteur à Usson-du-Poitou, arrondissement de Civray (Vienne) et, au mois de décembre dernier, j'ai trouvé dans plusieurs pièces de terre auprès d'une route un grand nombre de silex éclatés. J'ai profité des vacances de carnaval pour faire une investigation assez sérieuse du terrain, et voici ce que j'ai remarqué:

Sur une étendue de cinq hectares environ le sol est littéralement couvert de fragments de silex éclatés; le dépôt est situé dans une légère dépression qui descend en pente douce vers une petite rivière, « La Clouère » sous-affluent de la Vienne; il commence à une distance d'environ cent quatre vingts mètres de la rivière, et s'étend sur une longueur de 300 mètres et une largeur moyenne de 160 mètres. J'ai figuré au verso un plan approximatif des lieux à l'échelle de 1/2000.

Dans la partie la plus basse, on trouve une très grande quantité de fragments de silex sans forme spéciale ressemblant à des éclats, des grattoirs ou racloirs à l'état d'ébauche, comme le montre le croquis ci-dessous.



ARCHIVES DE PUJOL BEGOUEN

Échelle de 1/2000.

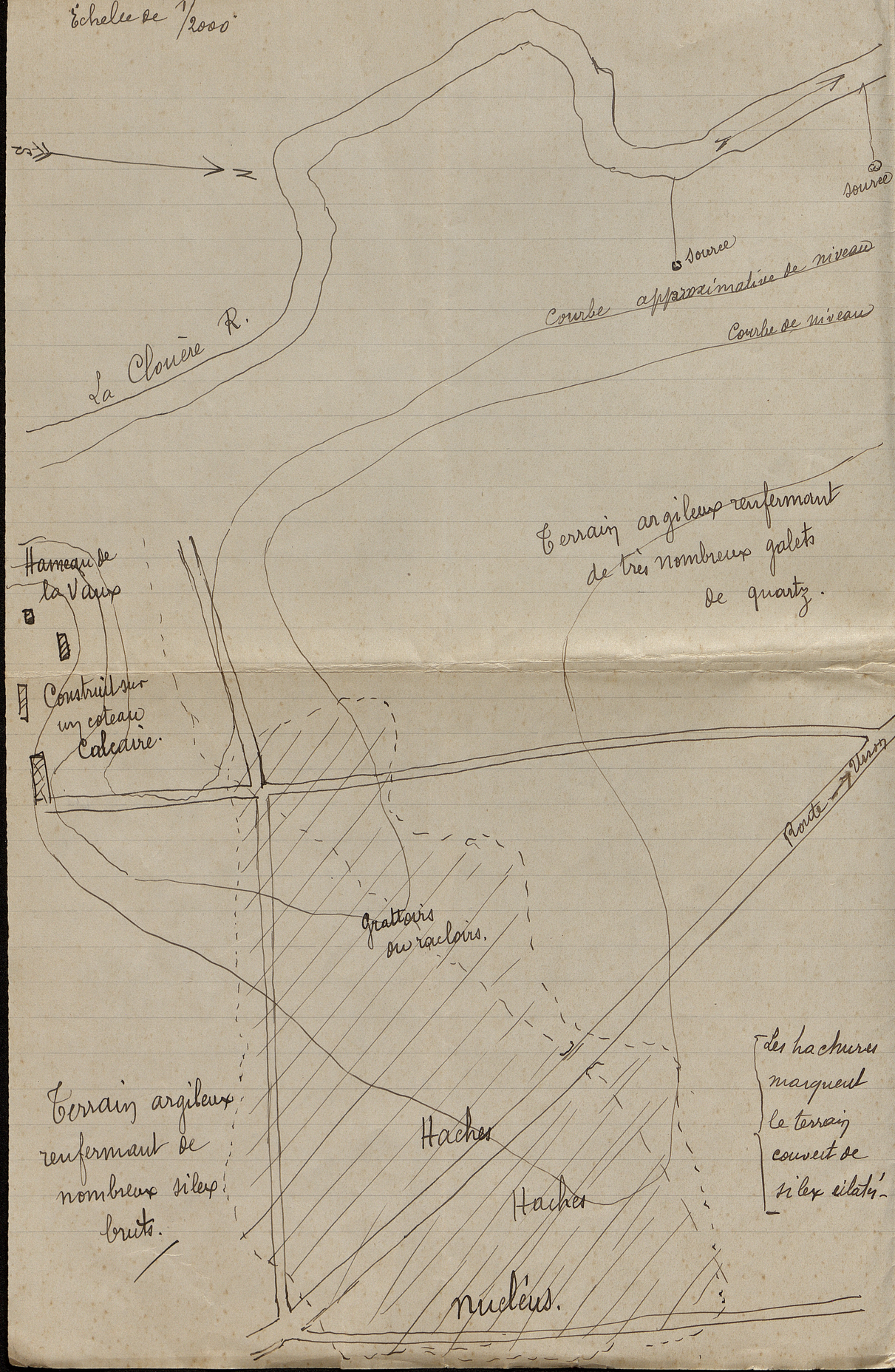

la dépression de terrain où se trouvent les silex éclatés, commencent des couches assez épaisses d'argiles tertiaires renfermant de nombreux silex bruts plus ou moins volumineux. Il me semble que les habitants primitifs de la vallée supérieure de la Clouère ont dû chercher la matière première de leurs outils au point le plus rapproché de leurs demeures et y établir un atelier.

Près de là, dans la vallée, se trouvent plusieurs sources, et à quinze cents mètres en amont, sur un plateau calcaire qui domine la vallée de la Clouère on voit une énorme pierre levée et de nombreux blocs mégalithiques, renversés sur le sol.

En outre, on trouve sur tout le territoire de la commune des racloirs, des couteaux, et surtout des haches de toutes formes et de matières diverses. Voici le dessin de quelques échantillons que je possède:

1°- petite hache en silex en partie polie. (très tranchante)

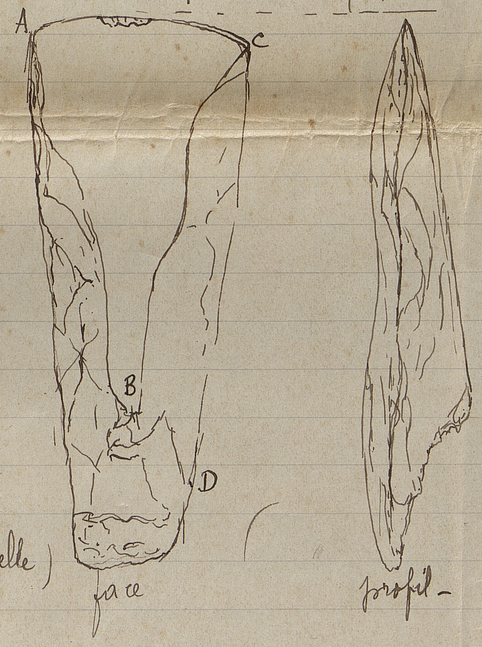

(grandeur réelle)

face

profil.

A B C - partie polie.
B C D. partie semi polie
le reste éclaté.

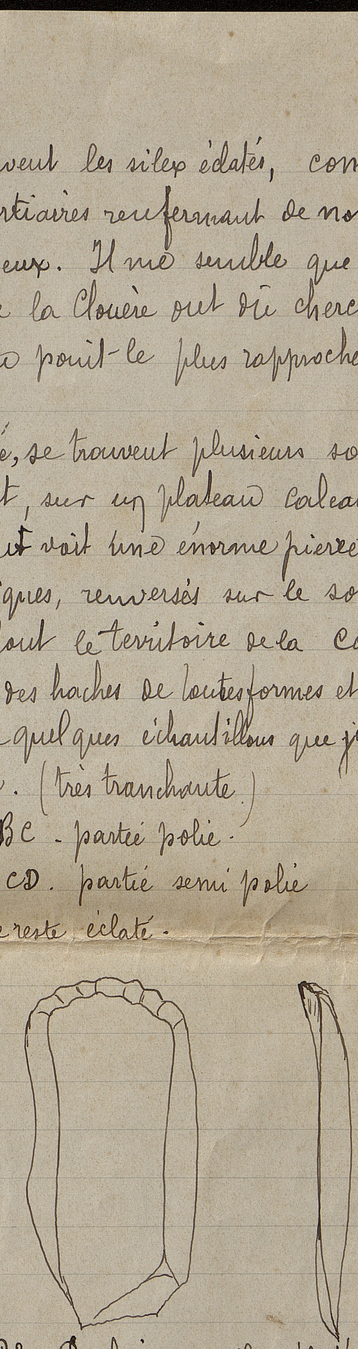

2°- Racloirs en silex éclatés.



3°- Hache polie en silex veiné.



grandeur réelle

4° Hache ou hêche polie en granitoïde. — ete —

Si vous pensez que la chose en vaille la peine, et qu'il soit nécessaire de faire des recherches dans les coteaux calcaires voisins, je vous serais très obligé de me le faire savoir. Je vous serais également très reconnaissant de vouloir bien me faire connaître quel est celui de vos ouvrages que je pourrais consulter avec le plus de profit, en m'indiquant le nom et l'adresse de l'éditeur et le prix —

Je vous prie de vouloir bien agréer, avec mes remerciements, l'expression de mon profond respect.

A. Bezouche,

Instituteur à Usson-du-Poitou

(Vienne)

FBC.256.1 (2)

ARCHIVES DE PUJOL BEGOUEN

des fragments ressemblant à des couteaux.

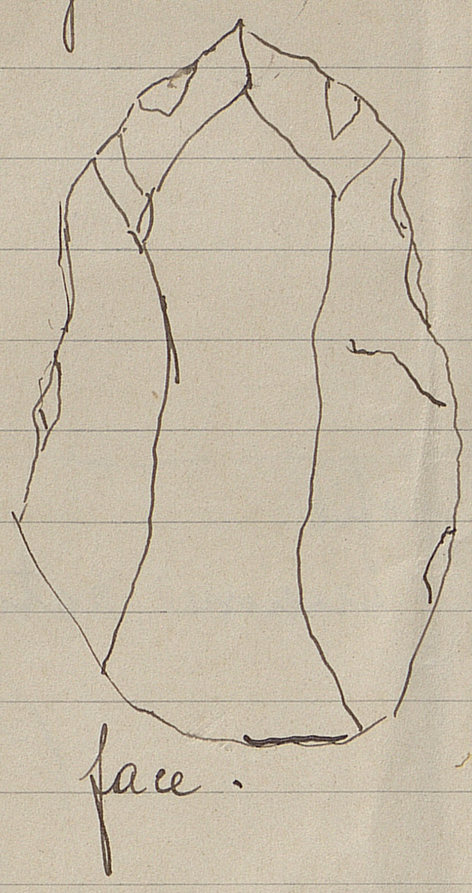

face.



profil -

face -

profil - (grandeur réelle)

Plus haut ce sont des fragments à section nettement triangulaire, ayant tous à peu près la même forme et la même grosseur, obtenus par clivage. En voici quelques-uns :-

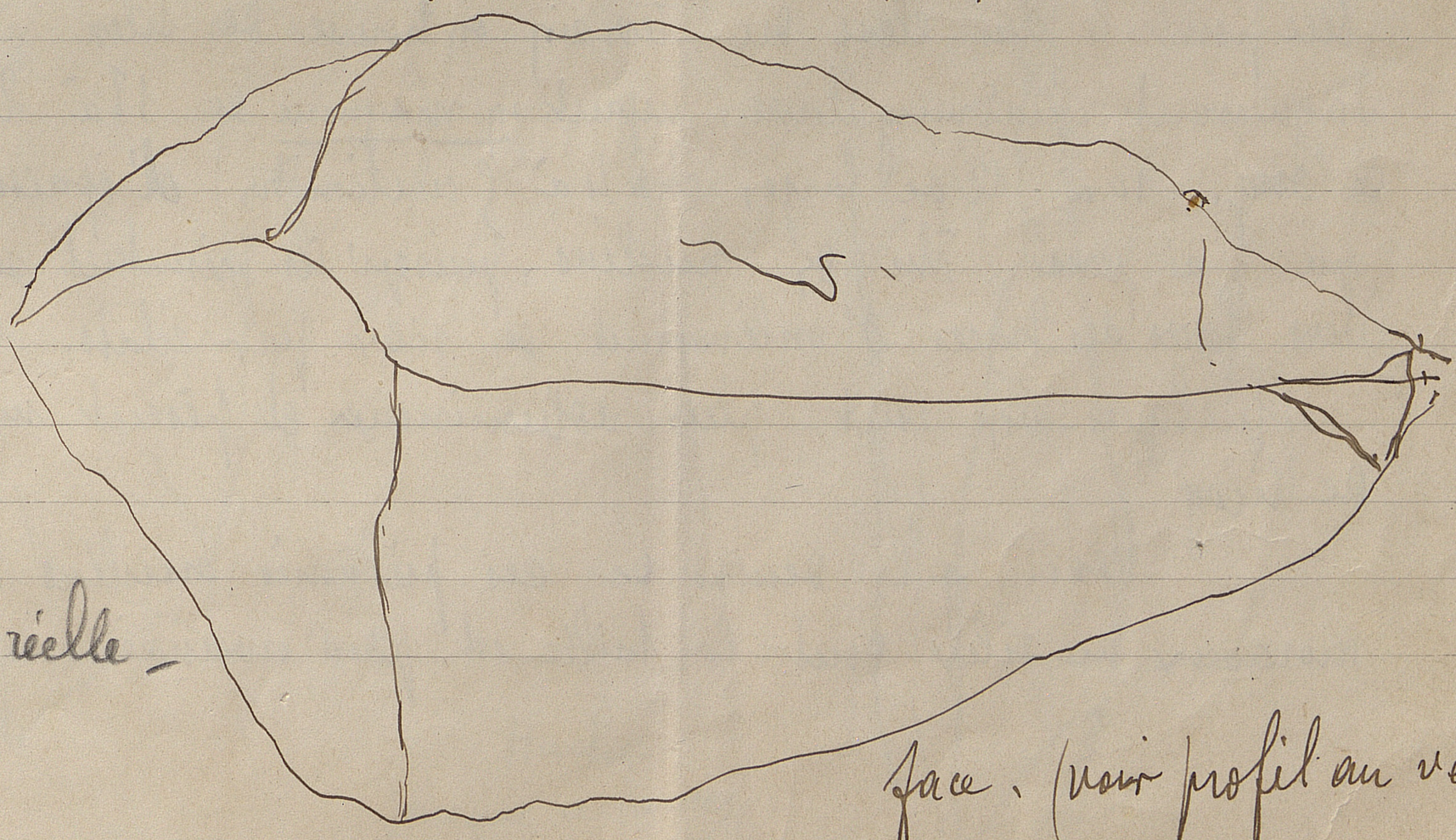

grandeur réelle -

face. (voir profil au verso)

ARCHIVES DE PUJOL BEGOUEN

profil.

Ce spécimen n'a subi aucune retouche sur les bords.

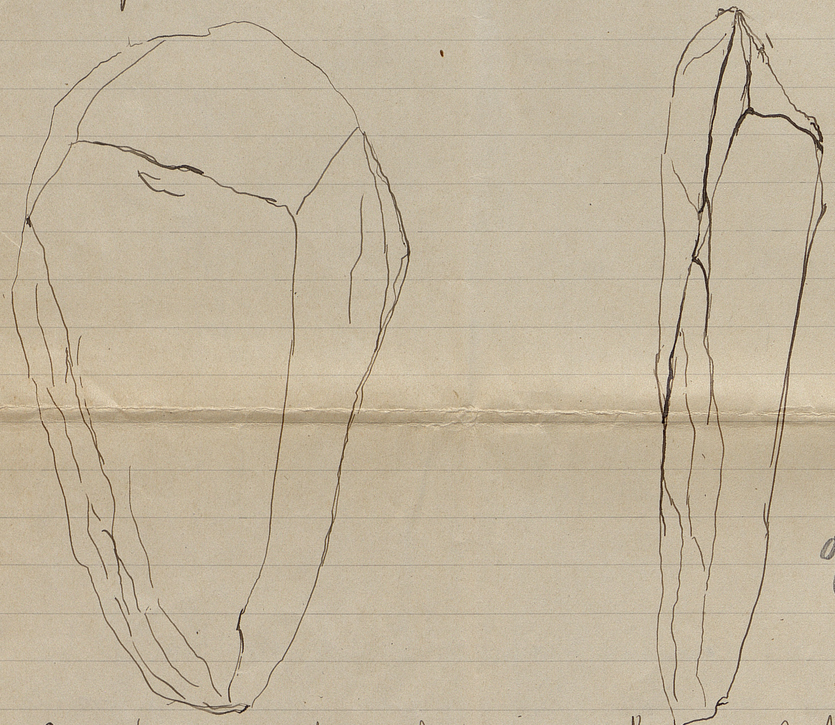

grandeur réelle

Ce spécimen a subi de légères retouches sur les bords.

Au point le plus élevé du terrain on trouve des silex à forme vaguement quadrangulaire, ayant en moyenne de 15 à 20 centimètres de long, 10 à 12 de large, et de 4 à 5 centimètres d'épaisseur et que j'ai pensé être des nucléus, puisqu'ils présentent sur toutes leurs faces des traces d'enlèvement de silex par éclats.

Quelques-uns sont plus volumineux et pèsent une quinzaine de kilog.

Voici les dessins de ces présumés nucléus et de morceaux de silex dont la taille est plus avancée.

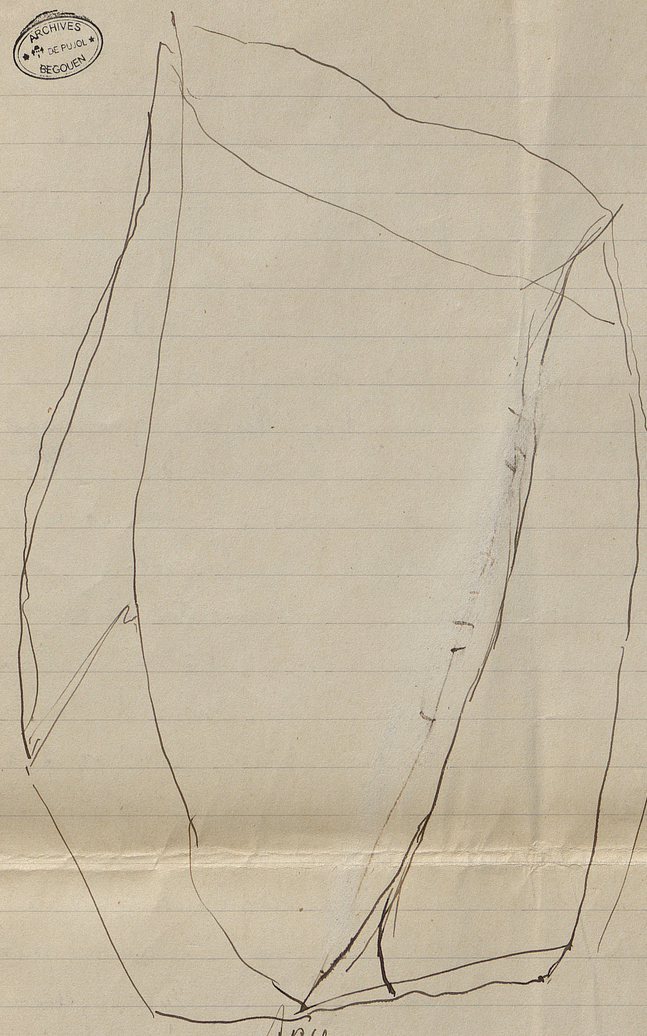

face



profil

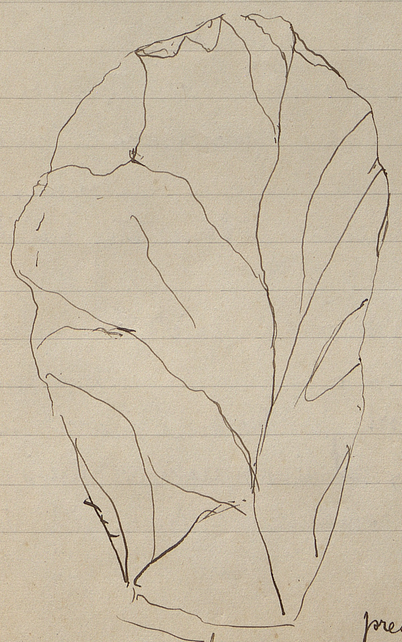

face

nucléus (présumé)

grandeur réelle

Hache presque achevée

profil

J'ai pensé que ce terrain a pu être un atelier préhistorique et que ces fragments de silex sont des éclats et des pièces de rebut. Ce qui frappe c'est leur quantité vraiment prodigieuse.

Peut-être qu'après les avoir détachées du bloc qui fournissait la matière première, l'ouvrier rejetait immédiatement les pièces qui lui paraissaient défectueuses, il rejetait ensuite en cours d'exécution celles qu'un mauvais clivage avait déformées; les "pièces marchandes", si l'on peut s'exprimer ainsi, étaient emportées et ont fait sans doute l'objet d'un commerce d'échanges.

Peut-être existe-t-il dans les environs des cachettes qu'un spécialiste pourrait découvrir. Peut-être existe-t-il aussi dans les coteaux calcaires qui dominent la rivière en amont, des cavernes, abris ou refuges qu'un savant saurait retrouver.

Malheureusement je n'ai pas de connaissances spéciales sur ce sujet; je n'ai aucun ouvrage qui puisse me guider, et surtout je suis trop pauvre pour faire exécuter des travaux aux points où je suppose qu'on pourrait trouver quelque chose d'intéressant.

Enfin je puis me tromper et tous ces silex n'ont peut-être pas une importance bien grande.

Cependant j'ai lu dans les ouvrages que je possède (dictionnaires) que les hommes de la pierre éclatée habitaient de préférence les vallées où ils trouvaient l'eau indispensable à leurs besoins. La vallée de la Clouère a donc été habitée comme les autres.

Or, depuis ses sources, situées sur la limite de la Vienne et de la Charente, jusqu'à Usson, sur une longueur d'environ 24 kilomètres, la rivière, qui sort des derniers granits du Limousin, coule entre des coteaux calcaires (jurassique supérieur) sans silex.

Au village de La Vaux, commune d'Usson, à partir de