

28

Daily

Coupes des Terrains Quaternaires de la Vallée de la Garonne et du Tarn.

LÉGENDE

- d³ - Alluvions et dépôts de comblement du fond des Vallées.
- d² - Terrasse inférieure
- d¹ - Terrasse supérieure
- D³ - Alluvions actuelles du Tarn

(1)-Coupe du Quartier Lafayette, entre l'Ecole Vétérinaire et la Place Lafayette.

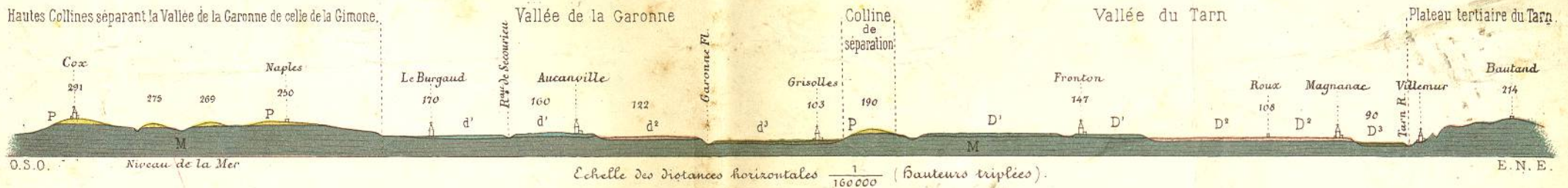


a. Matériaux et terres rapportés. b. Couche d'argile très sableuse d'Alluvion dite glaise. c. Couche de Cailloux (gravier). d. Marnes imperméables tertiaires.
 Nota: Les lignes perpendic X, Y indiquent la surface supérieure actuelle de l'eau dans les puits et dans les caves mondées de l'allée Lafayette.

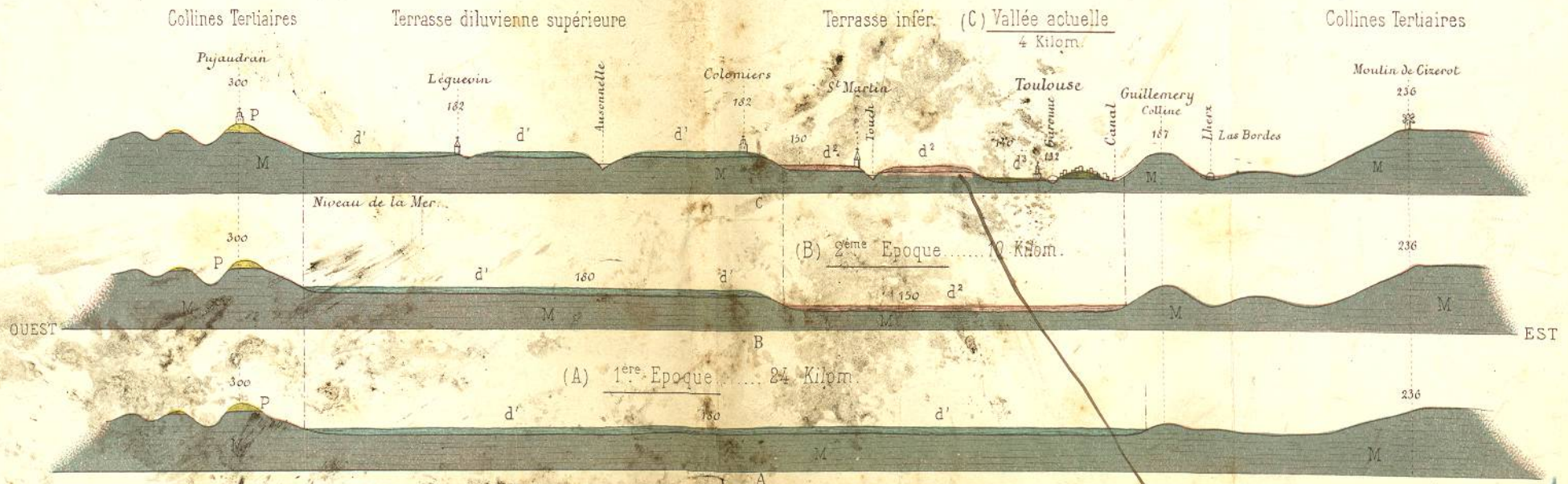
LÉGENDE (suite)

- D² - Terrasse inférieure
- D¹ - Terrasse supérieure
- P - Dépôts tertiaires caillouteux et autres des hauteurs.
- M - Miocène lacustre du bassin sous-pyrénéen.

(2)-Coupe des Vallées du Tarn et de la Garonne, au parallèle de Grisolles, montrant les terrasses diluviennes des deux Vallées, entre les Collines tertiaires qui les encaissent.



(3)-Coupe Géologique de la Vallée de la Garonne à la hauteur de Toulouse, prise aux trois époques de sa formation.



Nota: Les distances horizontales sont à l'échelle de Cassini - l'échelle des hauteurs est triple.

29 mai 1881

Toujours la même barure, Kops Jmé

29


D

Coupes des Terrains Quaternaires de la Vallée de la Garonne et du Tarn.

LÉGENDE

- d³ - Alluvions et dépôts de comblement du fond des Vallées.
- d² - Terrasse inférieure
- d¹ - Terrasse supérieure
- D³ - Alluvions actuelles du Tarn

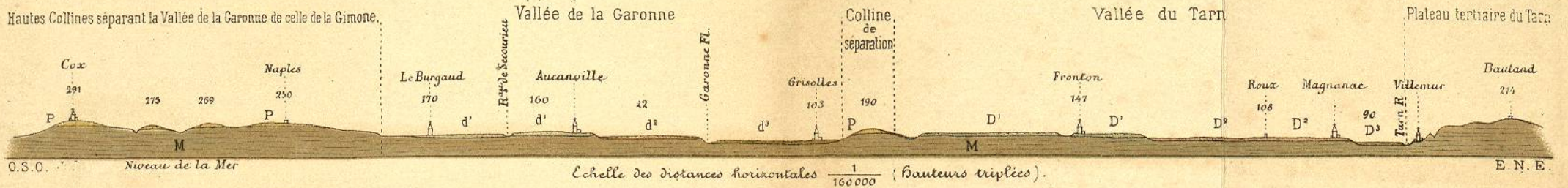
(1)-Coupe du Quartier Lafayette, entre l'École Vétérinaire et la Place Lafayette.



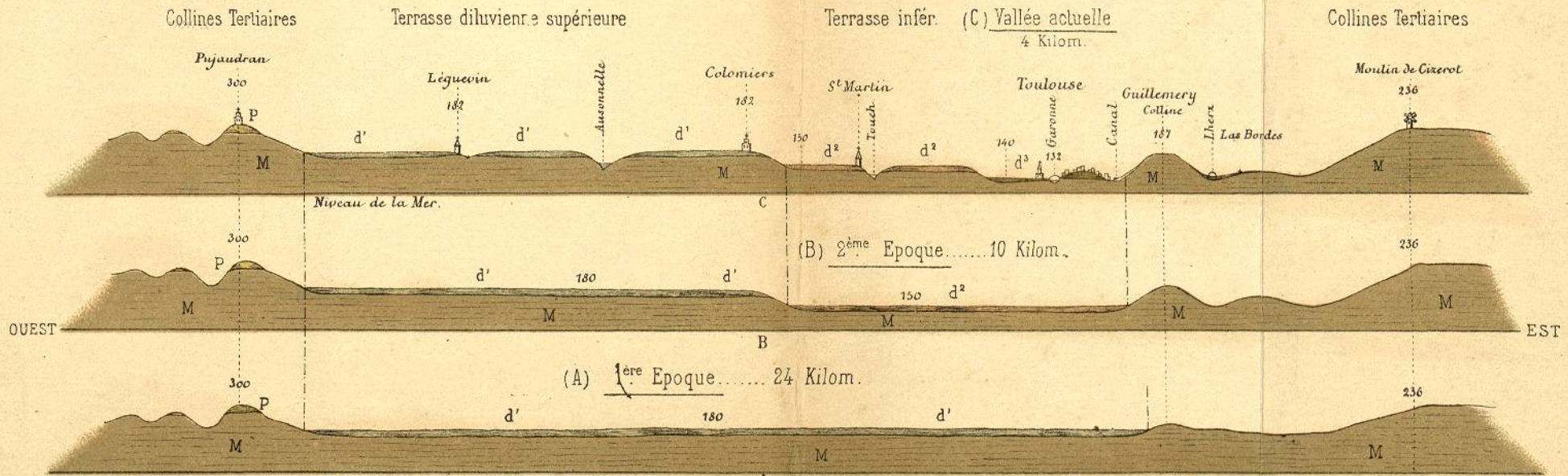
LÉGENDE (suite)

- D² - Terrasse inférieure
- D¹ - Terrasse supérieure
- P - Dépôts tertiaires caillouteux et autres des hauteurs.
- M - Miocène lacustre du bassin sous-pyrénéen.

(2)-Coupe des Vallées du Tarn et de la Garonne, au parallèle de Grisolles, montrant les terrasses diluviennes des deux Vallées, entre les Collines tertiaires qui les encaissent.



(3)-Coupe Géologique de la Vallée de la Garonne à la hauteur de Toulouse, prise aux trois époques de sa formation.



Nota: Les distances horizontales sont à l'échelle de Cassini. - l'échelle des hauteurs est triple.