

Mont Planquin à Lauze Mars 1891
Barbotan 20 avril 1891
Bettiere la bouillé (Cantal) 14 Mai 1891
Bazillac (Gers) 29 janvier 1893
Le Vernet d'Ariege 6 8bre 1893
Ste Quin 30 8bre 1893
St Bel 31 8bre 1893
Galerien de Forlat à Toulouse 25 janvier 1894
Ethil 10 fevrier 1894
Barbier à Toulouse 19 8bre 1896
Barbin à Soulacq 16 8bre 1896
Calan 21 8bre 1896
Caumille (arignac) 22 9bre 1896
Ethil 16 mai 1897.

n° 19980
MS GAR 30

BIBLIOTHÈQUE
TOULOUSE
UNIVERSITÉ

2 Villeneuve Rue 76 avenue de Maine 76 Paris

Cave demander Mr Renaud

Le commandant de Carême de Paris ou à Melun.

Sous Signé.

17
1 1/4
1 4
3 3
5 8
17
23 8

92 20

3 6

21

2



La vallée de Lot à Villeneuve
a vol d'oiseau.

Voici une coupe d'ensemble qui résume ce que l'on voit depuis Montflanquin à Lacour.

On voit que le ruisseau qui passe à Villeneuve entre Lacour en Montflanquin en plein bas du Lot à Urbain sur Lacour. Le ruisseau coule dans

la région sur d'âge ou vers Lacour une rue franc gris d'Albi mais en Lacour. Dans la vallée on trouve en fond d'eau qui sont les alluvions d'Lot.


N
Montflanquin
Villeneuve
Agen
S
Lauze
Condom
garonne valle
Mion
l'Osse

Barbotan 2. 2w Ant Tour 1 u
Dr. L. Dubled à Dupouy.

Trou Tour vraie en Fer Le Ter-
Tg 20°8 Af 3067 Tag Sud. vers 16°

Grand Trou en fer à cheval
Sable 3369
Sol Gravier Sg. avec peut 99]

35.3

D 35.

D 32.7

Sol du Tour

Sol de Tour

Le Sondages des Trous marqués à SS ont
Détruits Des Sondages de Trou

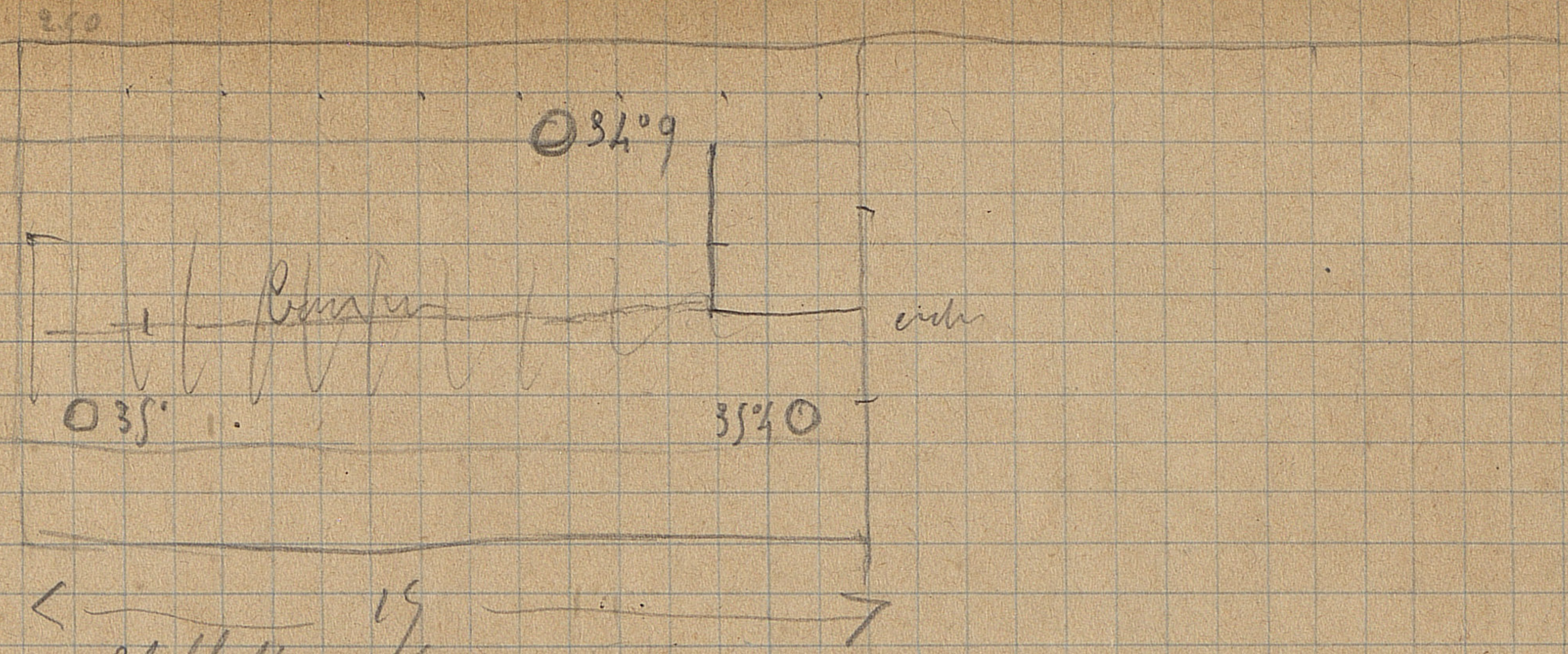

Etablissement ancien

Manque de Cabinets pour déshabilloir.

Baignoire en marbre.

Allée Ouest 0 Cauze 141
Allée Sud 0 Gondrin 161.94

Le Dom Sablonneux est encore
de ce côté sous les sables
dans l'anse N. jusqu'à 500 m. Le
petit cap qui sépare la baie de St
Pierre de Barachois jusqu'à
Cocagne.

Un trou d'eau chaude jusqu'à
1 et sur un petit ruisseau.

Il y a 10 sondages

Le n° 1 est le plus Est. Il a donné l'eau
ferrugineuse qui s'écoule en bas dans
la direction Nord (baie) 20°8

Le n° 2 sondage à la berge sur le bord du lac, l'eau
mauvaise

Le lac est une réserve de sources.

Le n° 3 au N. du Chemin

Le n° 4 S. 6 Dans le Chemin

Le n° 5 est le sondage naturellement en bas
33°4

Le n° 8 9 10 donnent la mauvaise Source
En A est l'ancien emplacement du bateau
Ces sources venant du sol à la baie, la
mettent dans l'eau dont le bassin

L'eau est très ferrugineuse
Algue verte et Sulfureuse sous forme
de

Dans l'ancien établissement S. F. sous
source qui s'écoule à la pierre 28°
Il est sous terre mêlée avec le sol
jusqu'à la mer.

La sulfureuse est Source à roulière ou
plusieurs Cages, surtout la Source Louise
elle se mélange à la ferrugineuse verte, ce qui
lui donne un aspect Jaunâtre. Les
Cages sont Dans les Sables Argileux elle se
Jette à une profondeur de 0,50 environ
Dans le Lac!



Sunday 1 eau ferrugineuse à 20°8

10

M. Bibb a trouvé le Drame en Indoge
on peut Dire que
le gros rocher de l'Hôtel est fait de Schiste
c'est sur le grand Escalier creusé dans le Schiste
Sur Lequel donne la Porte D'entrée principale
Le Sol de Toutes les Chambres de l'Hôtel
Sont recouvertes de Dalles
d'ardoise. Jet a vrai Dire

L'eau est amenée par une grosse Conduite
qui Descend D'une montagne Couverte d'Herbes
Fraîches D'une Source Située à la Cascade
Pour Boire Simple Chien et Cigare. Quand
Il faut L'eau Chaude on la fait Chauffer
L'eau froide Le rechauffe et elle ne doit pas
Dépasser la Cascade (15 Chemins). Cette eau
froide provient de Divers ruisseaux

Ces Messieurs Le Jugement de Paris
Sur les Champs d'accords des Lieux de
nous les Colonnes au niveau des Vol. Cette
opération va Journellement entraîner l'abaissement
de l'eau des puits de l'Hôtel.
Seront de Cases Sur Pilotis, il est nécessaire
de voir l'ensemble de cette nappe aquifère
pour Comprendre ce qui se passera

Soit A

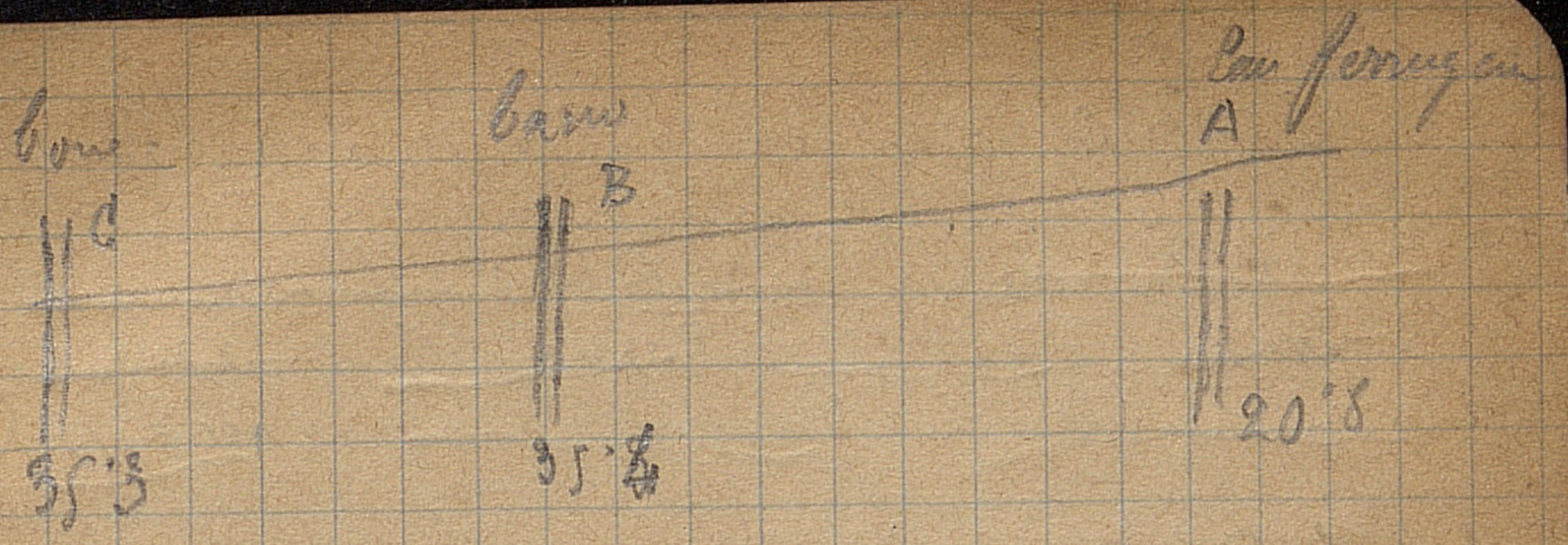
Eau ferrugineuse
A
20'8
base
B
35'4
base
C
35'8

12

23 Août 1891.

~~Bon Milan, Fichus à Lyon~~
~~Val. Fenêtre Bonnard Arles~~
~~Quenouille Desmoulins~~
~~B. A. 1~~

M. Emmanuel Reygasse
à Mm.

Voir à Paris :
Les Ier Constructeurs d'aqua-
reels Galvaniques
Olivier inventeur
Dictionnaire encyclopédique
Voir Figuier Problèmes sur
Combien la création du Conti-
du Dictionnaire. (1) ?
Détermination des pièces de
Barbotan. (Gaudry
Journal de G. Cuvier et Geo-
Hydrologie Baux de Gâtinais)
Meunier - Dictionnaire - Quinton -

Boulommier — Leduc — M. Legrand
Leduc — Monard — Duhourcau —
Dupuis — Leduc

Faire constater dans chaque
établissement l'état des
lycées pour il sera grand temps
prendre des résolutions.

—

Division entre Cie
en droit et droit entre
la ville dans la législation
actuelle
2° dans législation civile

14 Bellevue - Le "Boulle" le 14 Août 1895

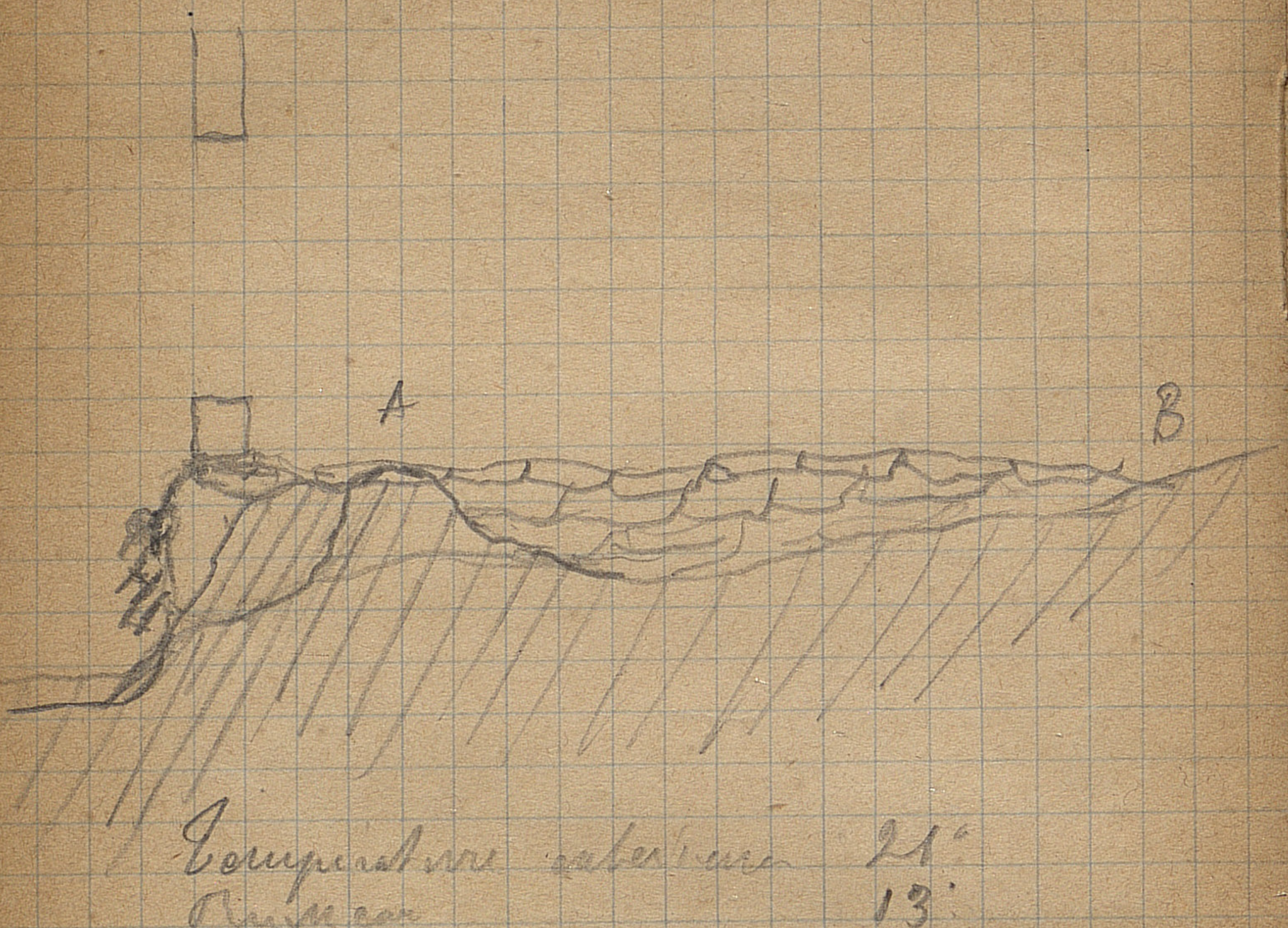

Température extérieure 21°
Puits ordinaire 13°
Puits le plus froid 11°
Eau sous dépôt ferrugineux 12°
Source 11°5

Entre la surface de gaz qui le prédomine
Sont l'air des nuages A et B sur une largeur
de 4 à 5 mètres et épaisseur dans le sens D 18°
19° N.

N 61 - 81 O



Rudolf Schaffer
Professor der Philosophie
an der Universität
Basel
Basel, 29. Juni 1963
Leonhardstrasse 19

Lieber Herr Kollege,

ich danke Ihnen sehr für Ihren freundlichen Brief vom 25. Juni und für die Zusendung Ihrer Arbeit über Kierkegaard. Ich habe sie mit Interesse gelesen und finde, dass Sie Kierkegaards Denken sehr gut verstanden haben. Ich bin mit Ihnen einverstanden, dass Kierkegaard kein Existentialist im modernen Sinne war, obwohl er manche Gedanken vorwegnahm, die später von Existentialisten aufgegriffen wurden. Sein Ausgangspunkt war ein anderer als der der heutigen Existenzphilosophie.

Ich bin gerade dabei, meine Vorlesungen für das Wintersemester vorzubereiten, und werde wahrscheinlich wieder über Kierkegaard lesen. Vielleicht haben Sie Lust, im Januar oder Februar einen Vortrag in meinem Seminar zu halten? Ich würde mich freuen, Sie wiederzusehen.

Mit freundlichen Grüssen

Ihr

Faire une étude de source
en prenant le nom du produit
vendu et ou principale en
prenant la source de la
boisson d'une personne
malade et de celle qui ne
boit pas d'eau ou ne
boit que de l'eau de source
ou bien les sources d'eau
minérale à la première la
plus salée et ainsi de suite
pour la deuxième
troisième.

Séparer les malades à haute
température thermale afin de
bien opérer à des températures
afin de faire gagner du temps
au malade. —

Leçon d'ouverture

Les gouvernés

un moyen d'entendement

entendement de la pluralité

Inutile résolution

réservoir

place

D'après nous la plupart des gens

(c'est-à-dire le fait public)

produit de l'ignorance

Leçon sur la civilisation

Serait nécessaire pour compléter

ses connaissances acquises par

le cours de politique hebdomadaire

nous avons la certitude que

l'agriculture supérieure à l'agriculture

utilisée avait fait de certains

sources étrangères inconnues. Son

avant J.-C. après l'ère chrétienne

40

40.

41.

-v0181



On dirait que la moraine est due à une glacier cette
par la vallée de Revel à Caen.

20

Cour) Brittac. (cour M. Duch)
Source ferrugineuse sulfatée calcique
Temp 12° en 1065.
Dépôt ferrugineux abondant le
source Gaff de Chute Rue Fontaine
à quelques mètres est coulée de
dolérite. Captage à faire. N.O.
S.E

Cour ferrugineuse
de Malaunay.



Source Rafalby 10°4
Source par puits de la maison de M.
Tech. 11°4 → La source Rafalby est
couramment de la marque pharmaceutique
qui vaut excellent

Ayant eu pied du nord à Bruxelles 12°
Direction sud-sud-ouest N.O. pression vers le

Le puits a été creusé à 22 m 24
mètres. Il a trouvé deux veines de
eau. La deuxième est sous la
l'eau. L'eau est montée à 15 m.
On a poussé vide
Temps 11° le matin le soir
28° à l'absorption

Source du Verdier.



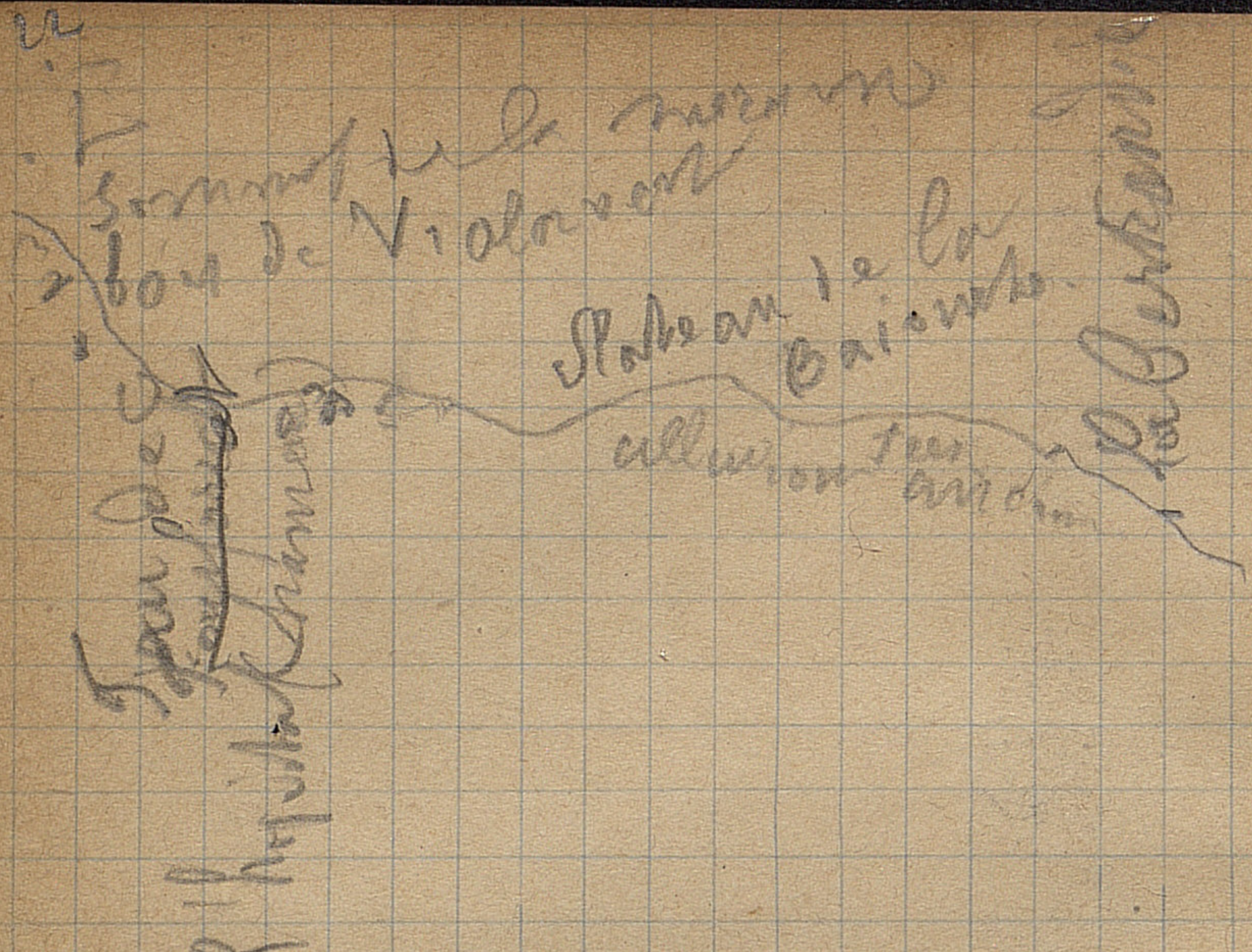

Le Bon que j'ai pris pour type de bon emploi, malgré leur aspect le Bœuf au gras et les Bons de gravelot nous avons dit le Bon emploi de la graisse.

On voit au gravelot Cuisses Bœuf au Bon de l'hôpital qui est à la Cuisse Bœuf Bon-Bouche de Bœuf Bon-Bouche de Bœuf Bon-Bouche Bœuf, avec le gravelot


S.O
Cauchy
NE
Brillat agent
Eau
Elle supérieur ou inférieur au granit ?

29 2 10 Jahr 91 2

Auf einem Spaziergang



$\frac{501}{91\ 91\ 91\ 11\ 71}$



Brattes (Eure) le 21 août

avec M. Lainlée

Le poste est absolument sous eau.
Toutefois on le touche dans le fond de vallon N°5.
Pas d'eau puits dans le bas chez M. Vaucelle N°

N.

S

S N O

S E

11° 11°5

1892

№ 198


Dm
Dm
Dm
Dm
Dm

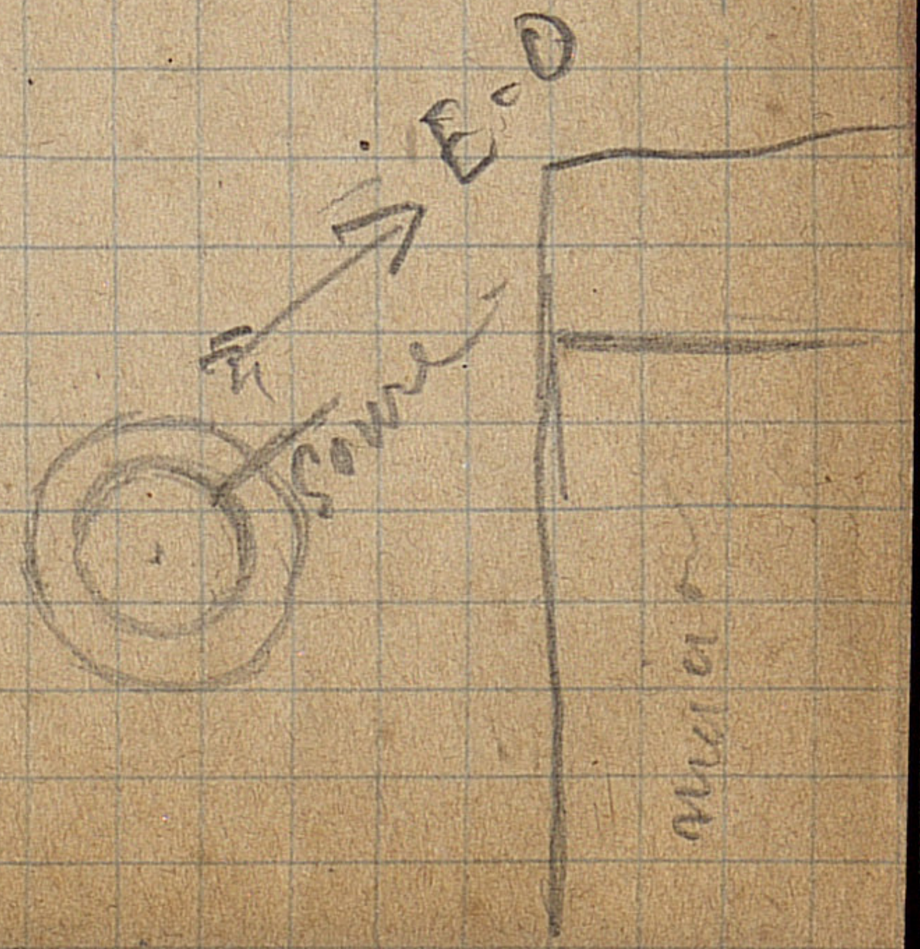
E
D
Soir

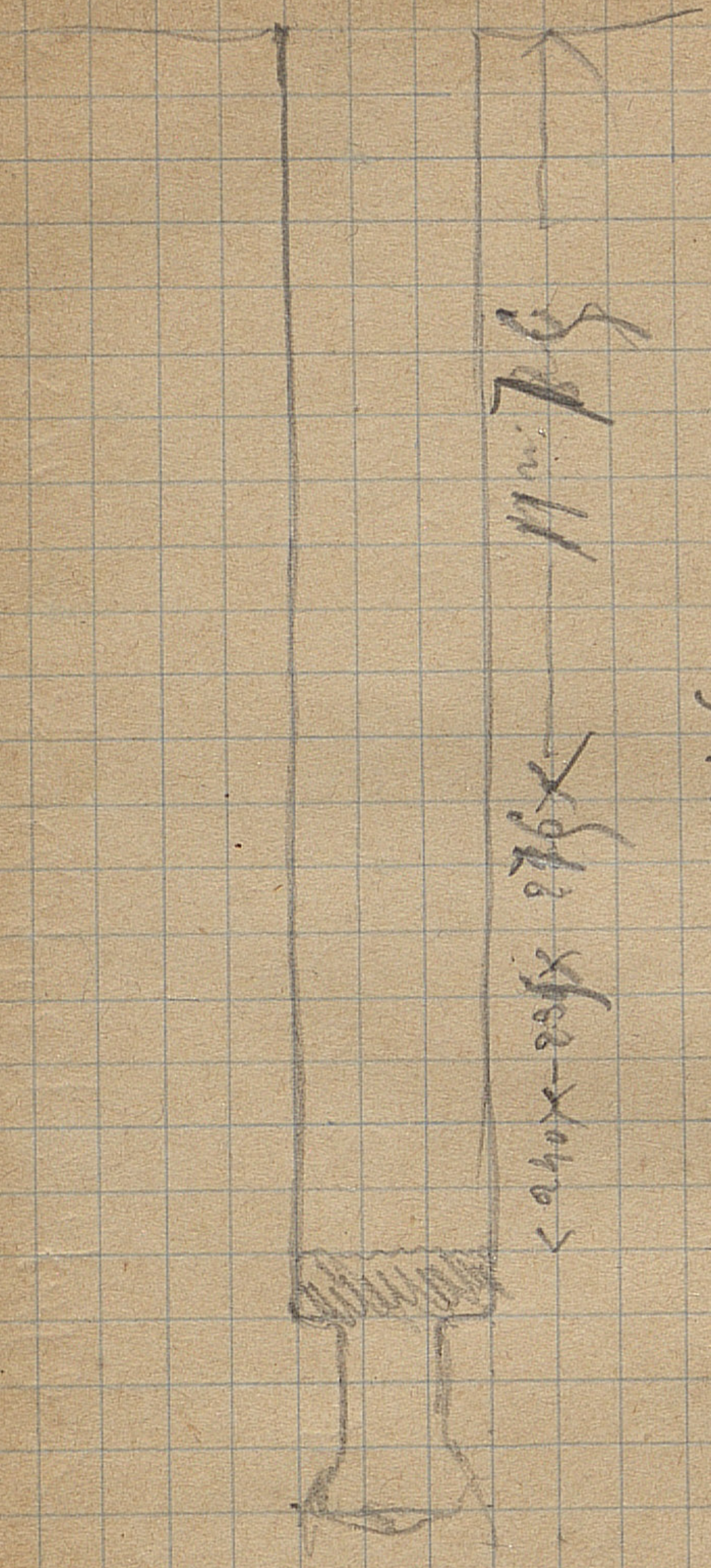

On a creusé le puits jusqu'à
24 mètres de profondeur en laissant
un barreau reposant sur la pre-
mière couche de pierre.

Il s'est produit un affaissement de 3 m. de haut en et de deux mètres de surface du côté du puits. C'est le seul trou qui remplace tout le reste ne reposant pas sur le barreau. L'entrepreneur devant le vendre et la reprendre dès lors.

Il y a environ 60 cm. de profon-

29 Du Trous de Serpent à Dun le Roi
par Bois de Vesvre. Le mur Sud
principalement du côté des Prés du Roi
le mur est tout à fait Dur

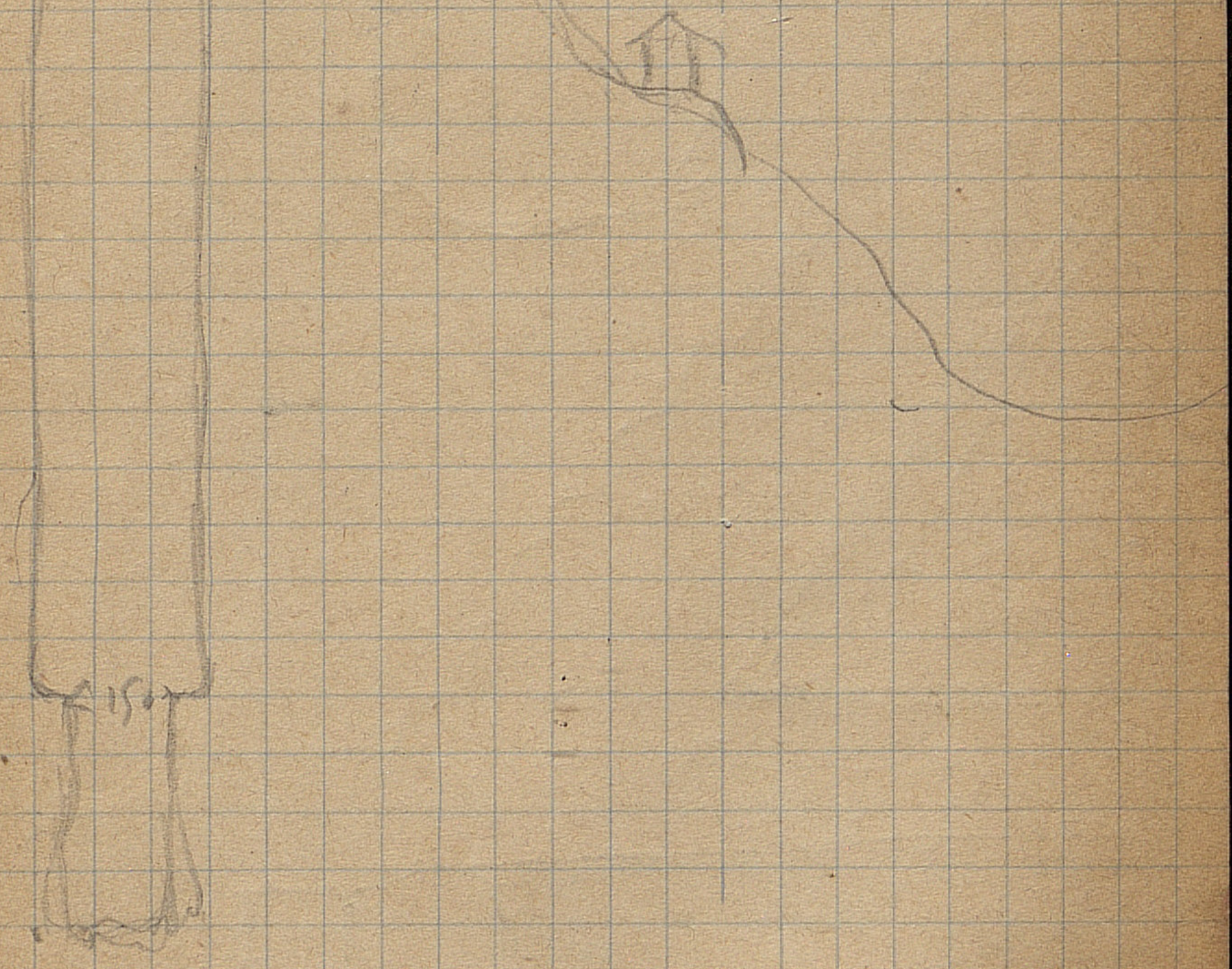

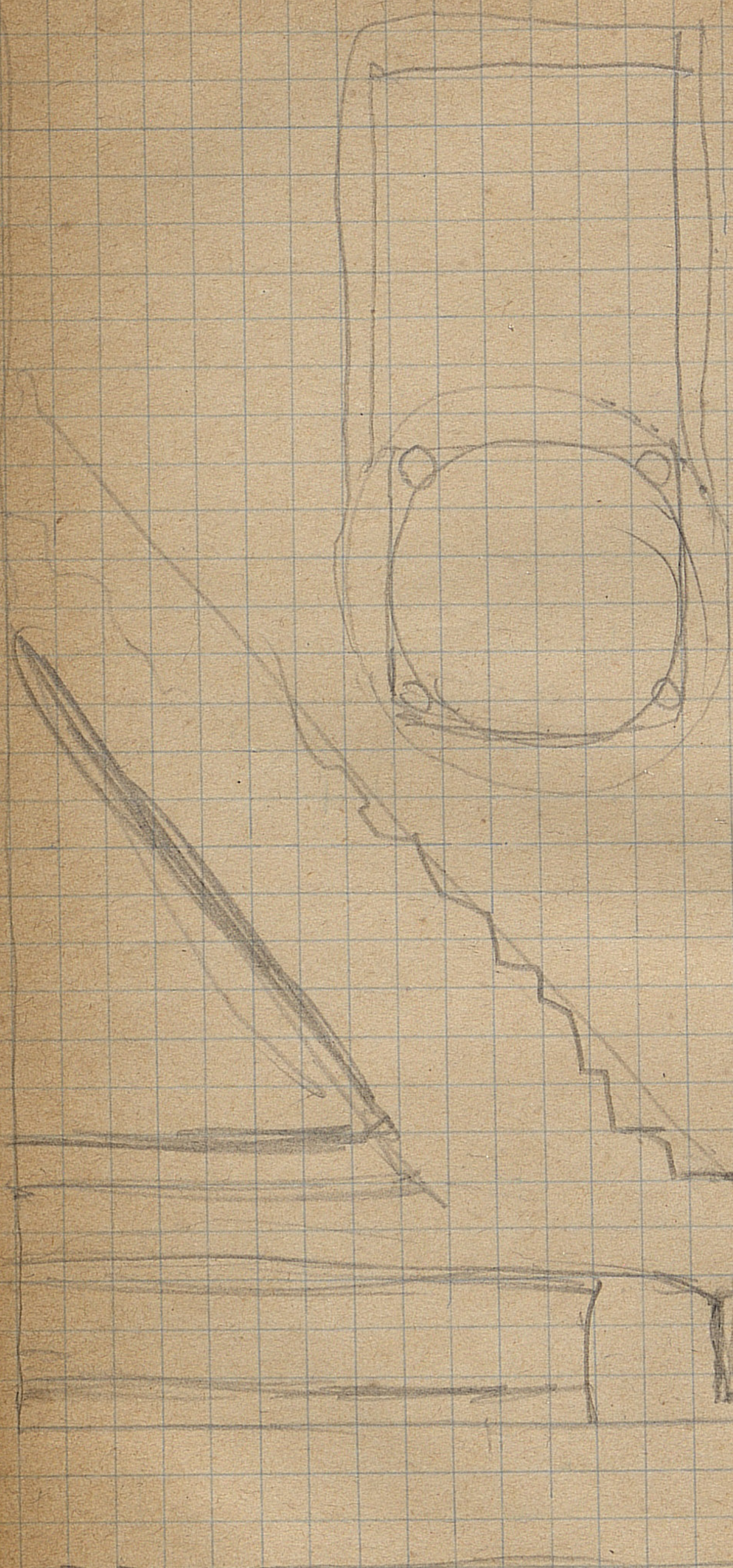

30bis

30bis

21 C 2

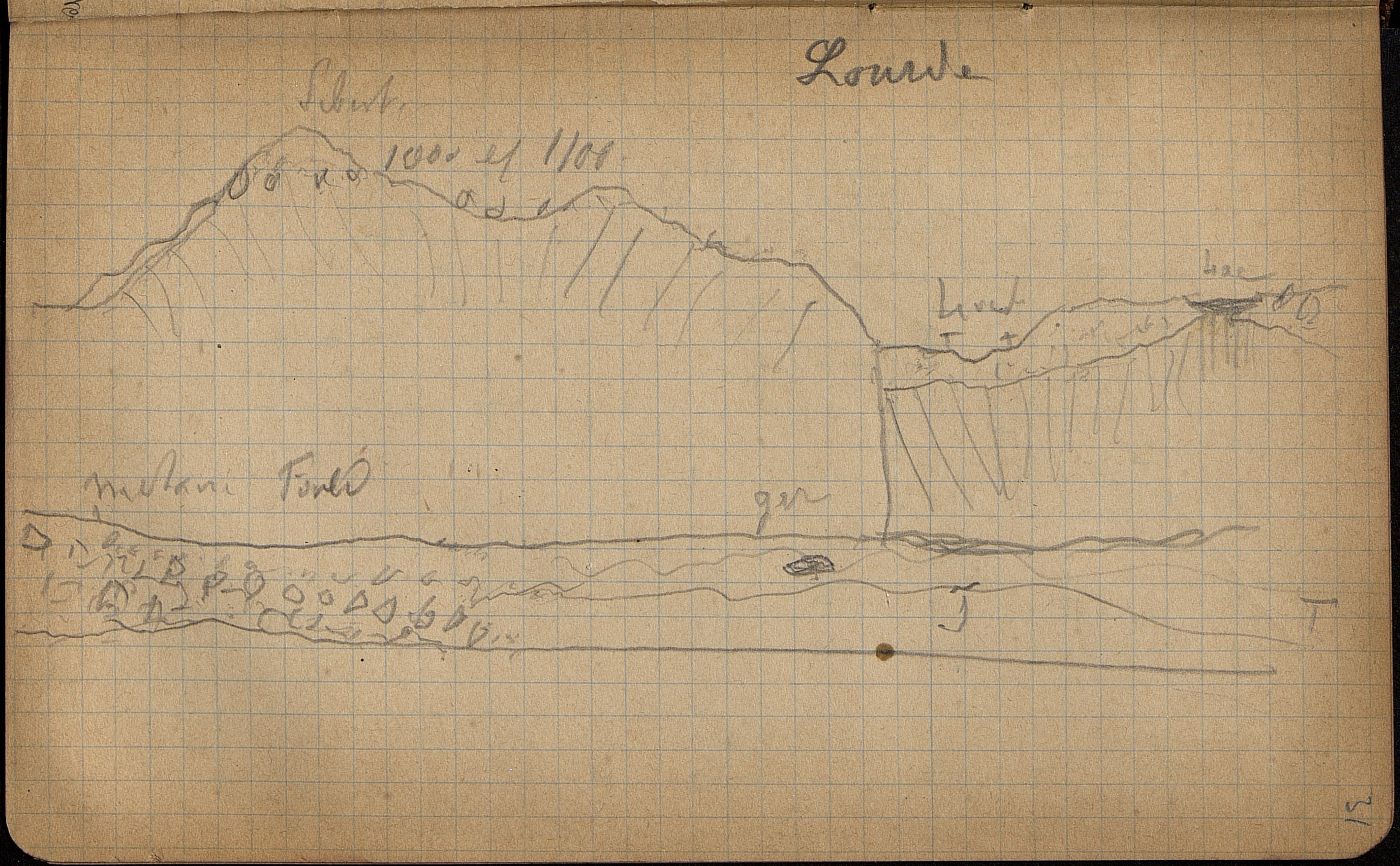
Lourde
Sebert
1000 et 1100
Lac
Lac
Fond
gen

N



34

Sonne

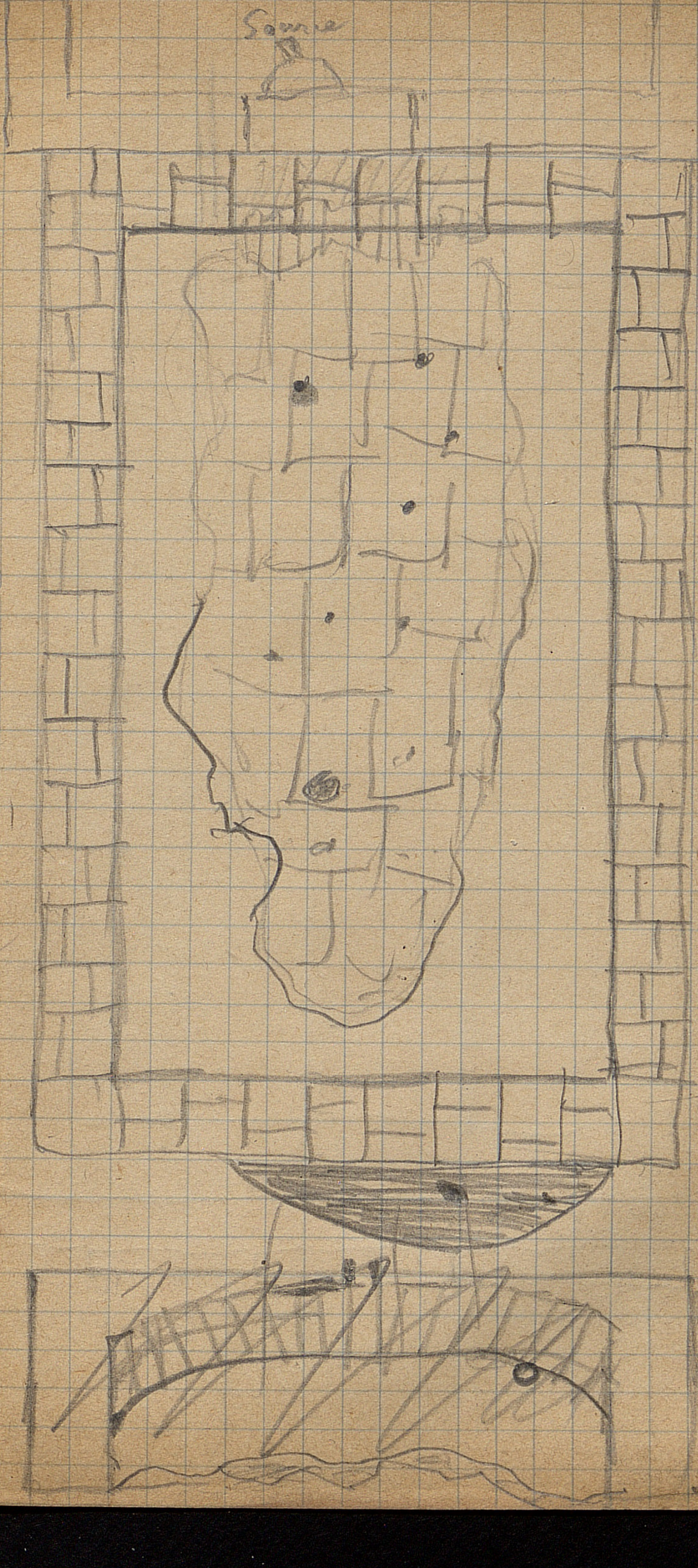

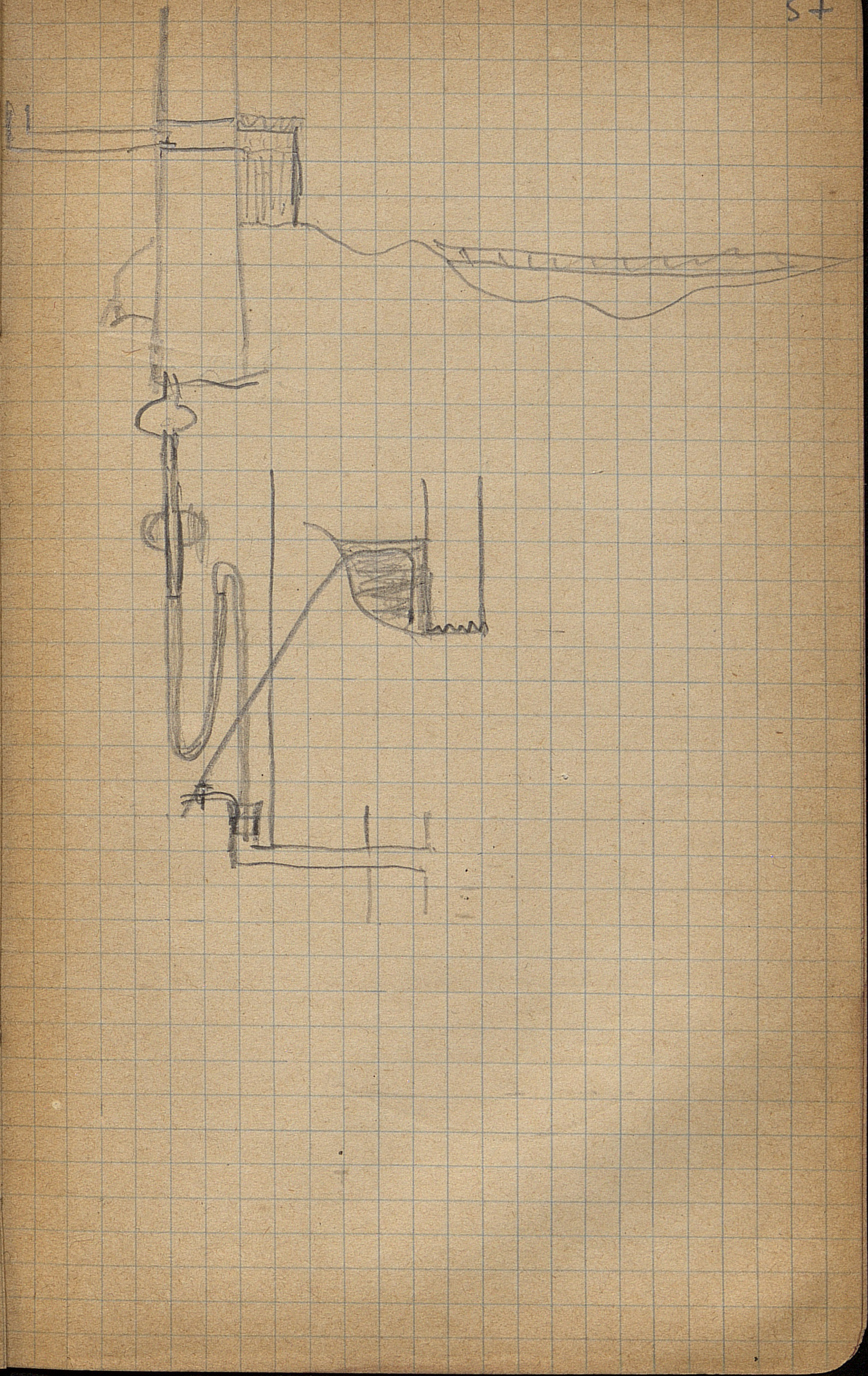





39

40

43

2 90 Pikk. 1894. Selge

(vana) aeg 1. Talle = S.E 1/4°.

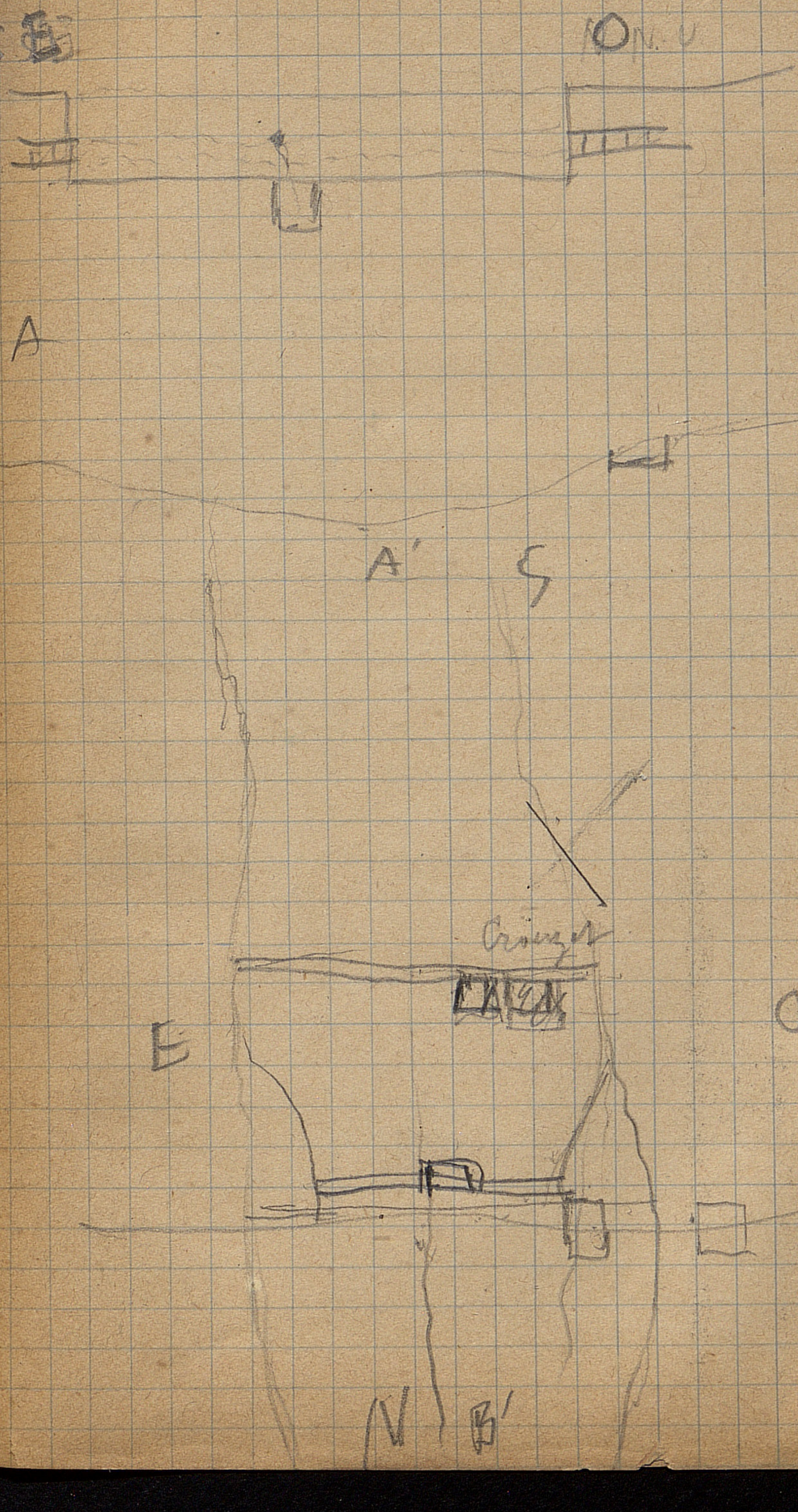

46







48 Le 21 octobre St Bel 1900

Dans la grande prairie il y aurait à faire des drainages sur plusieurs points.

Mais le principal doit se faire à la place du chemin du fond de la prairie, en travers sur 40 à 50 mètres de front, en commençant par les bandes marquées qui le détermineront d'après des jalonnages.

Un second Canalage est indispensable dans le chemin de gauche en descendant, au dessus du bief en amont. Environ de 30 à 40 mètres dans le sens de la pente qui conduit la prairie, c'est à dire environ N.S.

Demander à Carbaillac d'aller couper trois ares dans la grande prairie

49

50

Ne pas oublier de traiter ce Cours.

1° Question d'origine des eaux sulfureuses (dissolution des schistes et autres roches riches en F.S et Mat. Org.).

2° Question des vieux procédés pour la détection de substances minérales.

3° Sur la eaux potables la question de filtration de l'eau d'après chaque substance provoque ou pour soulever.

32 Fête de Sorbet le 2 Juin 1894

Lan des gnids 3 d.) Flaus a Lug-
gould.

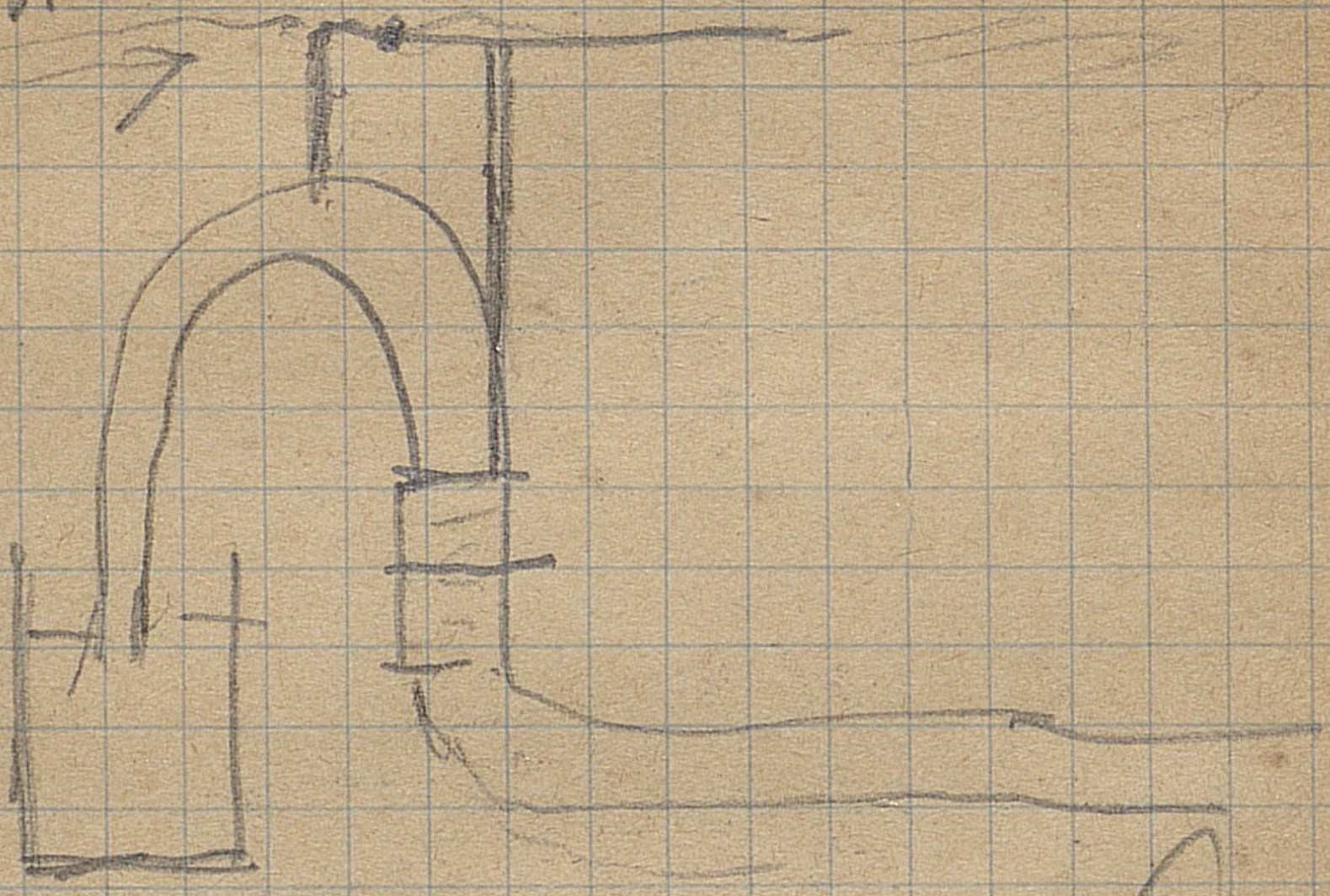

Galerie de Schaubin a Sorbet Cabinet
Drain Nahuveau (N:a) Temp. 10
En avant dans la Galerie Schaubin
au niveau dont le radier n'est pas en-
core N: 8°.
Température de la Source au niveau
6°. Temp. extérieur 4° Atmosphère



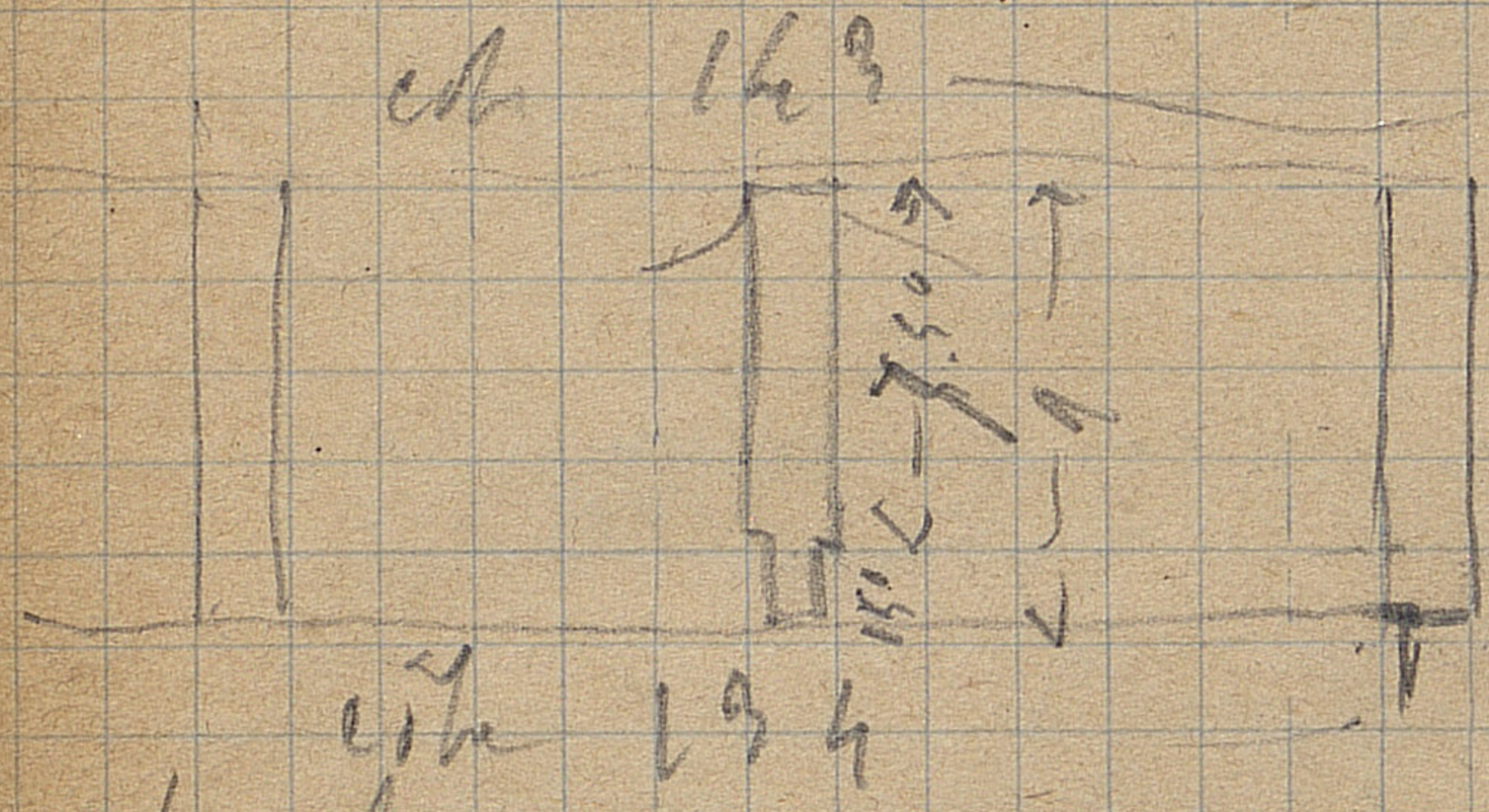

Pour un temps de 9 min 195,87

quand on repère par rapport à la

surface moins 9 min

54 Ebill le 10 Fevrier 1894. Bulle haut

Les sources naissent dans un bas fond au N.
de la métairie du Bulle haut.

Ce sont des marnes argileuses rouges mêlées
avec de la molle Verte

Temp. extérieure 5° au 7 coup.



Température de l'eau à l'extrémité du premier
ou chemin dans le ruisseau 6°2.

L'eau naît partout dans la matière argileuse
du fond du sol, argile marneuse, à 2 ou
3 mètres sous des grès rouges à 2 grands filons
principaux et beaucoup petits qui se dirigent
d'Est en Ouest et Nord-Est Sud-Ouest.

Au point principal l'eau de source argileuse
naît dans une Couche de Caillou roulé
dans des argiles marneuses.



Température 9°

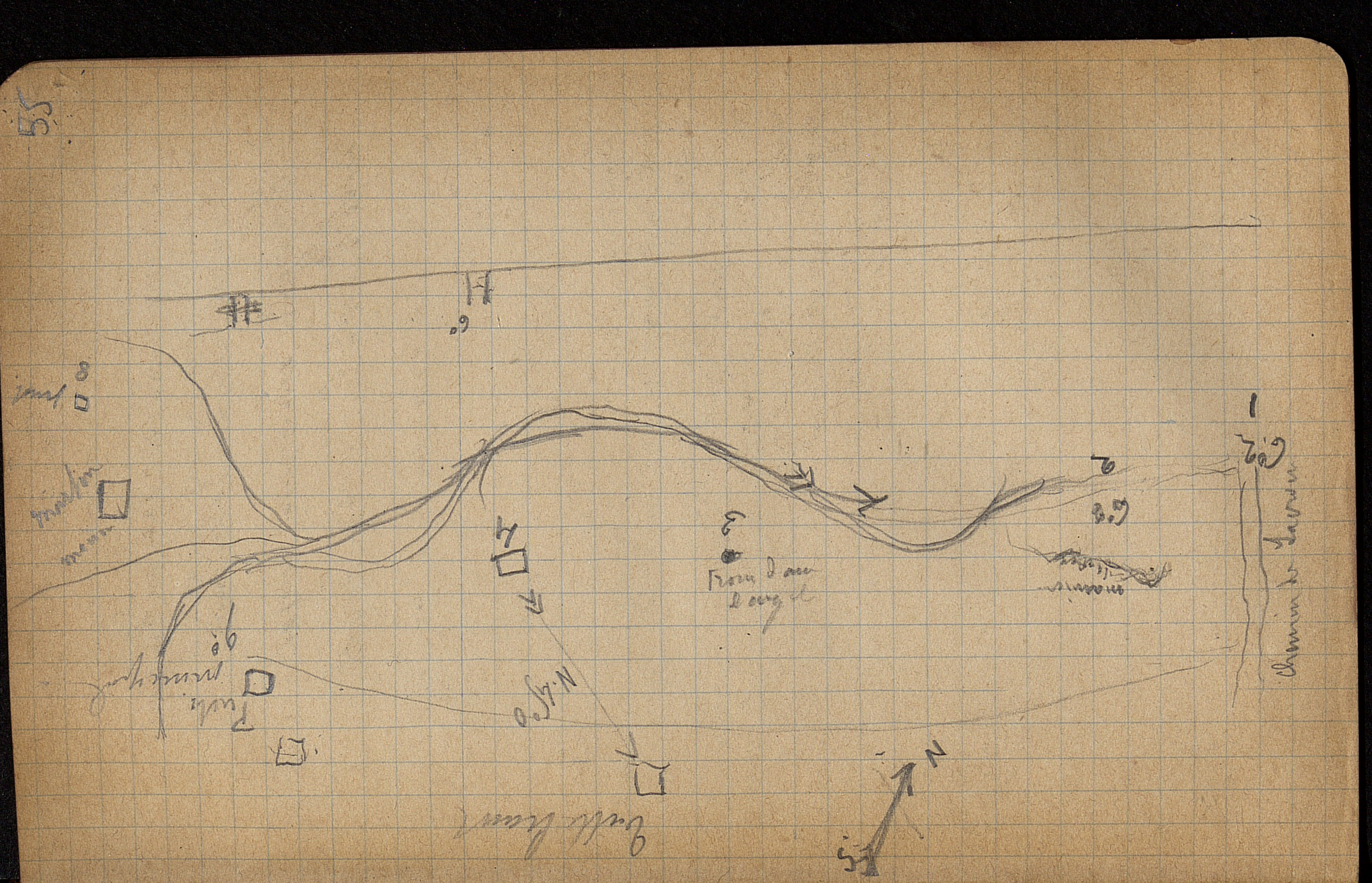

Lundi de la pragn. A. a. Cette haut creux
à 26 m de profondeur a trouvé l'argile
la Cailloux roulés ne mêlé aux autres qui en la
Le fond repose sur un terrain dur, avec ob-
mulé. C'est un Calcaire pour ces bas dans
L'eau est peu abondante un peu après au
goût Température 13°.
Dans les puits précédents de Sable quartzeux
ont été trouvés en outre d'autres ou Calc
mêlés aux Dur. C'est dans le Sable qu'est l'eau.

57

58 Comptes de Fermiers de 1894 59

Seigle 50 Comptes.
Blé 54 "
Avoine 13.

Seigle 34 Lestelds à prendre 8h
sur Lerou
Blé 48 " 14h
Avoine 19 ? 6h
Paille 124 comptés Seigle et blé
19

à retrouver les dates de renouvellement du 1er
bail de Noël Vergé 2e bail. de Sardil,
renouvellement fait après la date du 25 janvier 93
3e 1000 bail. de Blazy. 4e bail de Lecuras.

Blazy ville le 8bre 1893.

137 A 180

5A
16
20
91

34
48
19
94

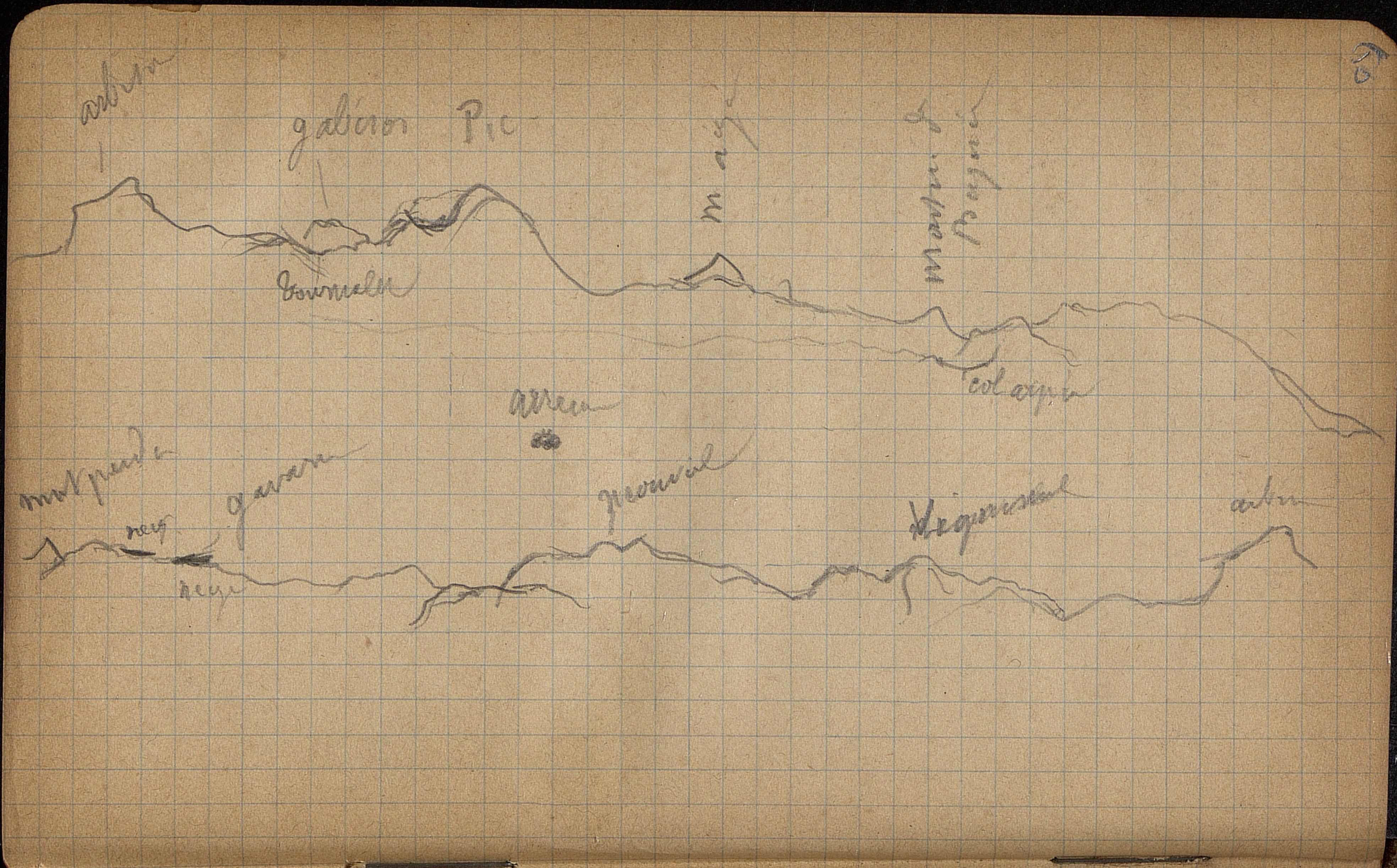

arbres
gabiros Pic
tourmalet
col aspin
arrem
mont perdu
neig
gavarn
neige
prouvel
Vignemale
arbres

Excursion de Barbey à Jer, Loubaq, Loubajac, et Ossun (le 13 octobre 1896).

De Barbey à Jer, on monte d'une manière insensible, sur une alluvion Quaternaire qui domine la plaine de Juillan et constitue la plaine de Barbey. On arrive ainsi à la rivière de Jer, où l'on voit dans la tranchée une argile jaunâtre, avec q.q. niveaux de cailloux roulés pyrénéens quartzifères.

Sur le plateau on trouve de loin en loin quelques cailloux roulés ophitiques et plus gros, quelques uns même aux volumineux servant de bornes ou de piliers de porte.

On suit jusqu'à la métairie dite de la Corne, la route de Barbey à Pau, et à la Corne on prend l'embranchement de Loubajac (on pourrait dans inconvénient, prendre l'embranchement de Jurlaug passant par Jer, par l'un des autres deux jurs.).

62 Le 29 Août 1896 (Samedi Matin)

N° 1 Vue du pont sur le Fraxinus

N° 2 Vue du pont pris en amont dans l'axe du barrage après le pont sur la route

N° 3 Rapprochement du pont pour la rivière puis le pont sur la route de Rouillac (Commune de la Vieille Garonne et barrage) vue des rochers sur la rive gauche

N° 4 milieu du barrage dans le canal naturel

N° 5 Embouchure de la Laure vers la Garonne vue droite

N° 6 Madron

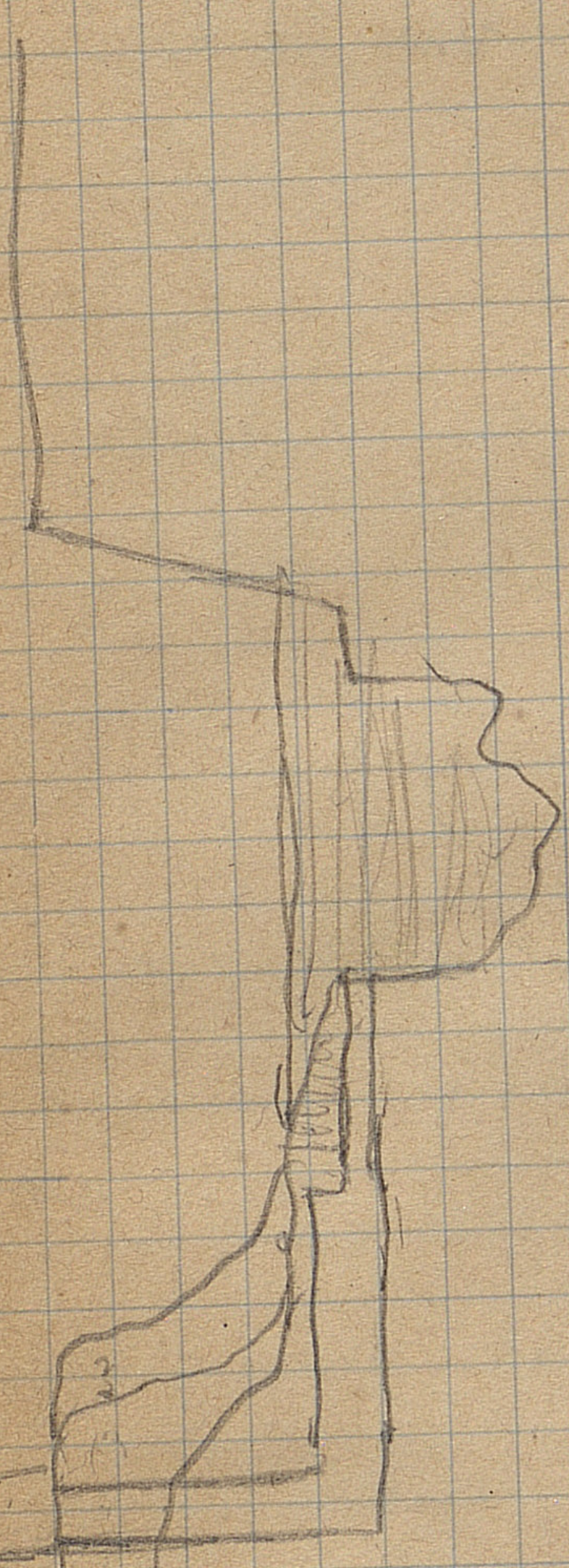

64. 22 Octobre 1876 (Calvaire
avec M. Bordas Jacques). —
N° 1 Calvaire pour la Croix Droite.
N° 2 " "
N° 3 Suite du Calvaire vers le Sud-Ouest
N° 4. Calvaire en fer.
N° " " "
N° 5 hauteur entière du Christ
N° 7 et 8 alternance du Calvaire
Argile en a b.
N° 9 et 10. " en b c.
N° 11, 12, 13 panneaux du Calvaire
près de la maison de l'hospice
N° 14 Gros bloc à donner coulés à 1m.3 dans
l'argile à 2m.50 avec puits de Bernay
N° 15 Pour le Calvaire de Notre Seigneur
mise en croix avec grande échelle
N° 16 80 mètres de marches du Jardin de Gethsémani
au Calvaire montant par 7 étages (Jardin Calvaire
le chemin de la Croix (petit Jardin)

Coupe O E sur le bord Sud du grand chenal de Calais (Fort)



Coupe faite au Sud de Dunes la jusqu'à en Contact immédiat avec la précédente

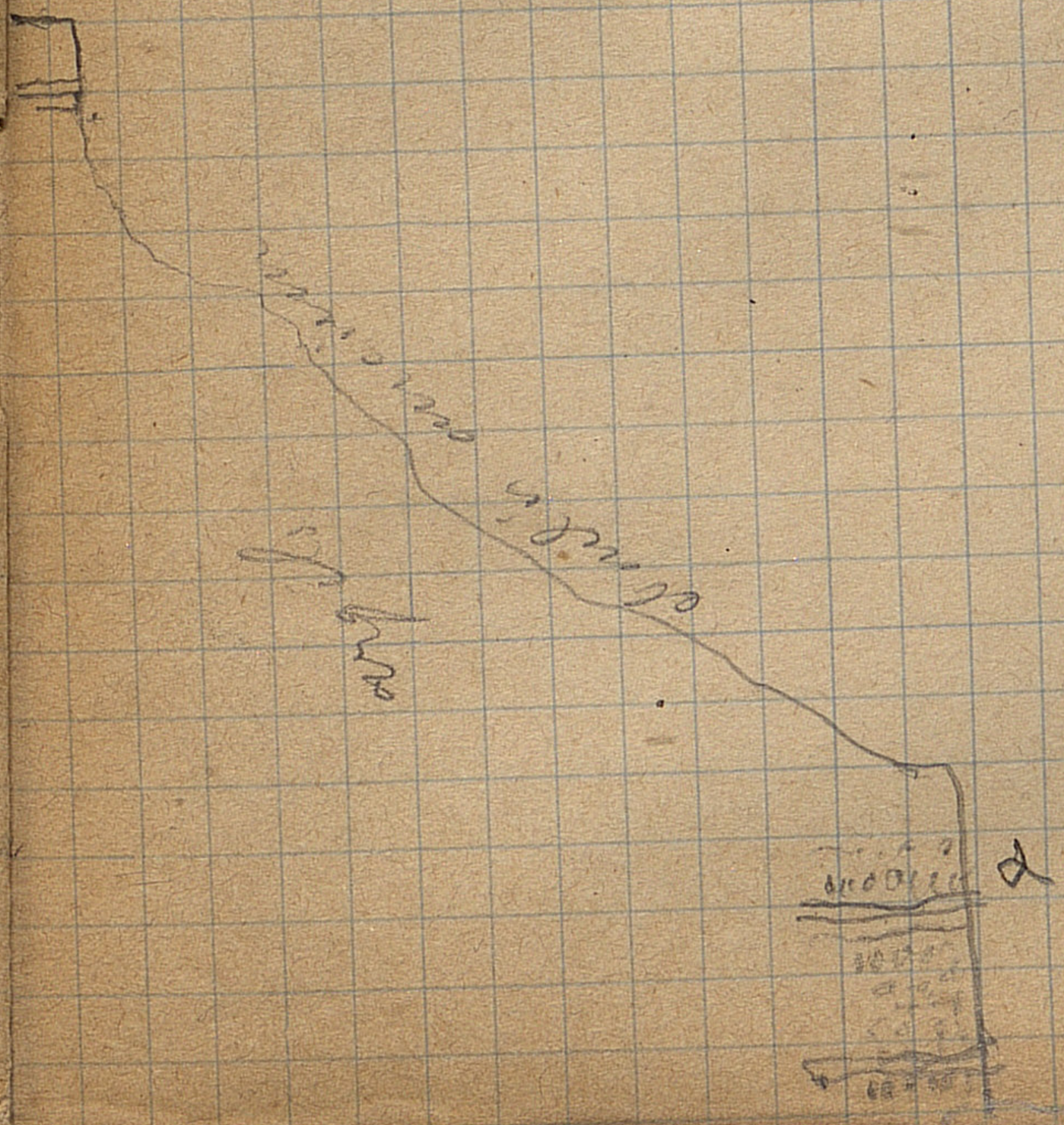

Les callous des Estomacs sont flasques, peu
colorés, grenus parsemés de papillaires ou
Capsulaires, ou mêlangés à des Cailloux gruaux
Dans la partie Supérieure aucune diffé-
rence d'avec celle des Cailloux Ex d'Estomacs
sont faits en Sac,

Au Contact des Boudins noirs et des Boudins
aucun endroits de fracture ou soit une
croûte mêlée sur l'une des photographies Jon
89) que quelque parcellement la partie
des Cailloux sont Chagrin, en Sac en &

Le Long des Boudins qui Constituent
le Flanc droit coteau entre Calcaire et
Dérague, on voit de Loin en Loin des
niveaux de Cailloux blancs, ronds,
mais abondants qu'à Calcaire

Rarement ont Certains que dans
le haut, il n'existe aucune différence
qui puisse faire supposer, avec sur l'axe
ou Bord de Contact, que les cailloux

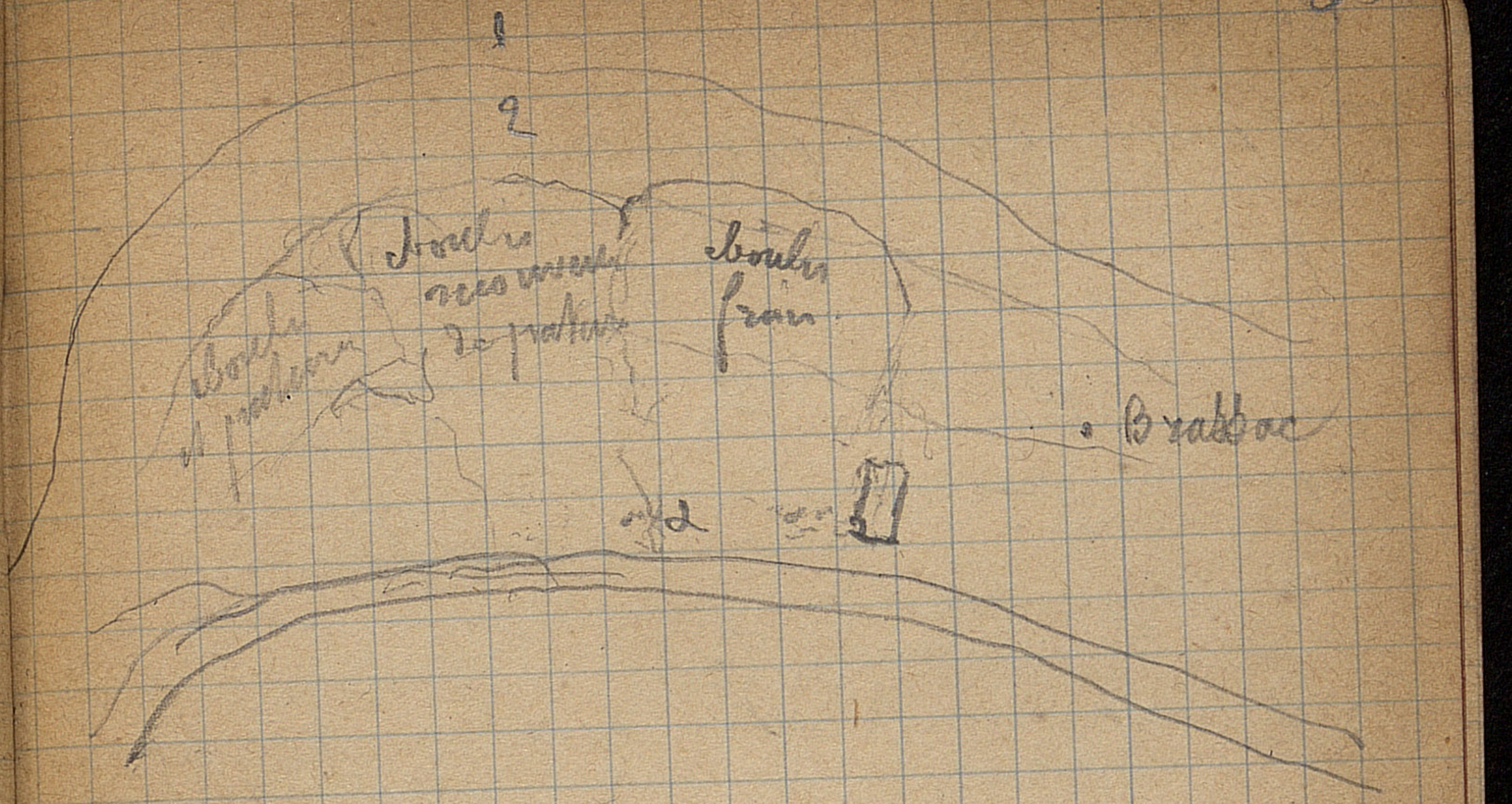

pouvoir Du Lac Soiaut au Col d'Entremont par
le Col (ou La Coupe et Tollour que sur la
carte Carte Muse), il est à dire que de
tout à par Cathure à Der-
nier, c'est la vire Supé-
rieure Delimité par ce que
ensuite se relie à que
par à' marbre mes deux Cop.
de La Rivière de la Tag précédente
c'est bien à la Tête de Fort Ensemble
que tout les deux ensemble.

Pour le tracé du projet de Chaulnes par le Vaivre de Lous le-gio et vers Roles.

On allait par la rive droite de Berague - Calan, on voit par l'allu. vion Constituant la 2e Terrasse Jurgla et le Chemin de fer étant sur la 1er Terrasse Couche Courue d'Inst.



L'on peut, en s'en rapportant à la figure du haut de la page précédente, que représente la Vergue de Calan en plan, se demander si la grande terrasse du Haut (1) qui Constitue la plaine Supérieure, n'est pas plus ancienne

pour la fermeture 2, celle qui est
donnée dans un grand coup de pouce
donnée dans la fente.

C'est possible, et donne ce que l'on
recherche, 2 devient plus court, et la diffé-
rence de la base devient plus petite.

L'étude du pied du Chêne
en remontant vers Rive
peut donner la solution
bien de la question.

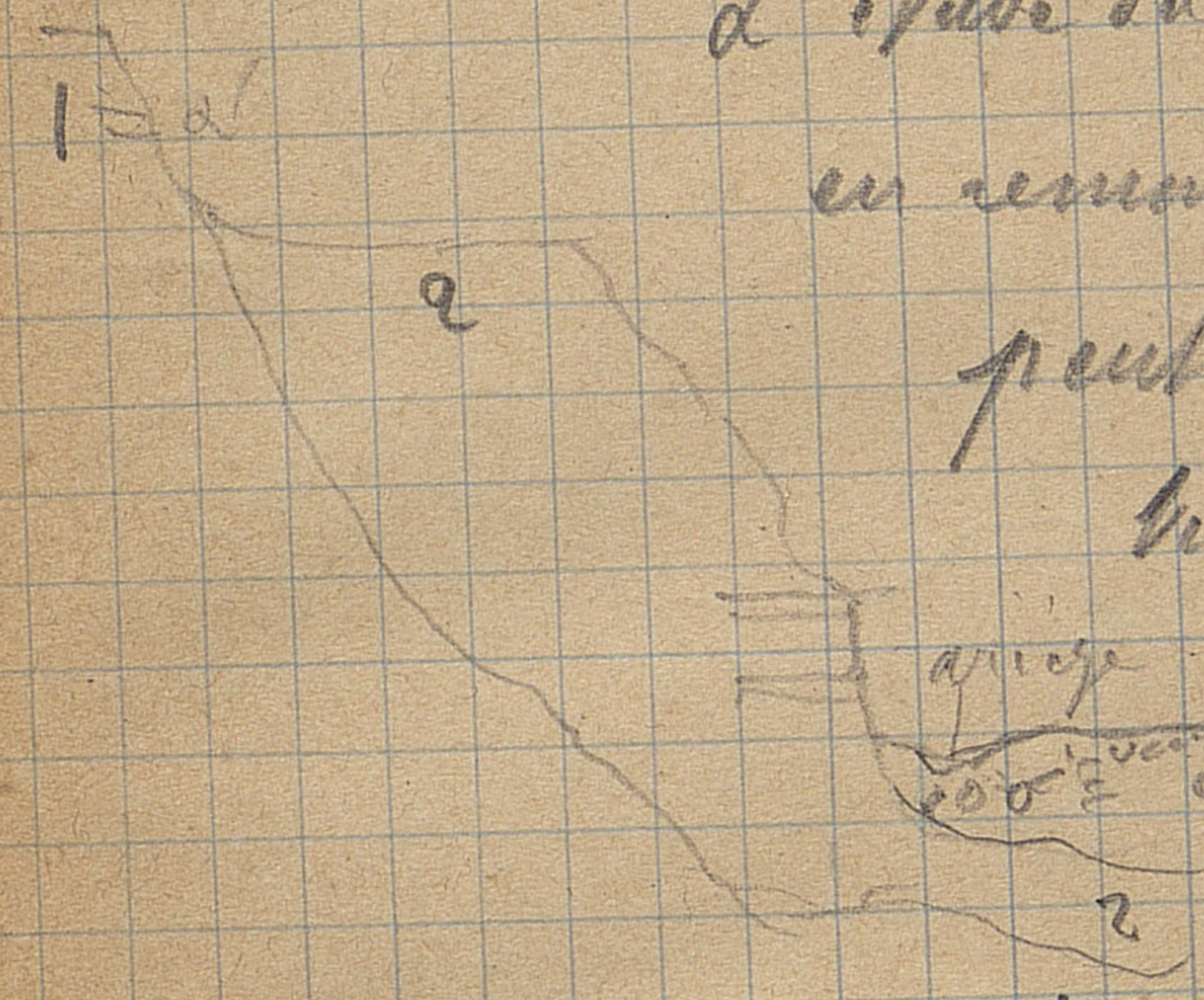

La figure ci jointe provient de la question.

En arrivant au bout du Rieu Jean
Lorieux et les Chênes on voit Dans les
rayons des différents groupes de grands
Sur un sol tout les espèces sur
un tumulus sur qui s'appelle



N° 17. Carrière d'argile de la briqueterie de Cayenne au bord du Rivière au S.O. du Calvaire à environ 4 kilomètres de Vernon

N° 18. Rivière du Calvaire de Vernon jusqu'à l'Océan Atlantique jusqu'au pont de Calvaire vers St Maur

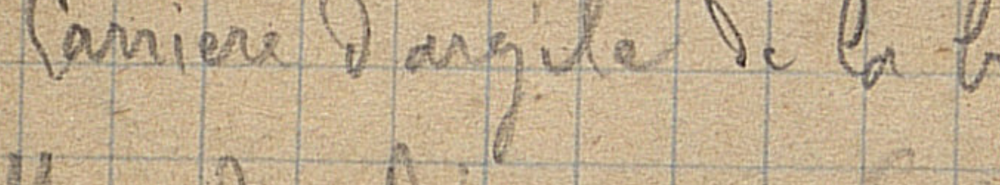

Vue prise du chemin de Rivière à Vernon

Il est certain qu'un glacier d'une puissance considérable est descendu de la région jusqu'à la plaine. Il y a des blocs erratiques d'origine centrale sur le sol de Varilhes.

Mais en amont, la moraine frontale manque du moins en apparence.

Il est impossible qu'elle n'existe pas puisque il y a eu le glacier

elle occupait probablement le fond du glacier il venait s'user en amont de Varilhes, car la puissance locale des moraines diminue

[illegible]

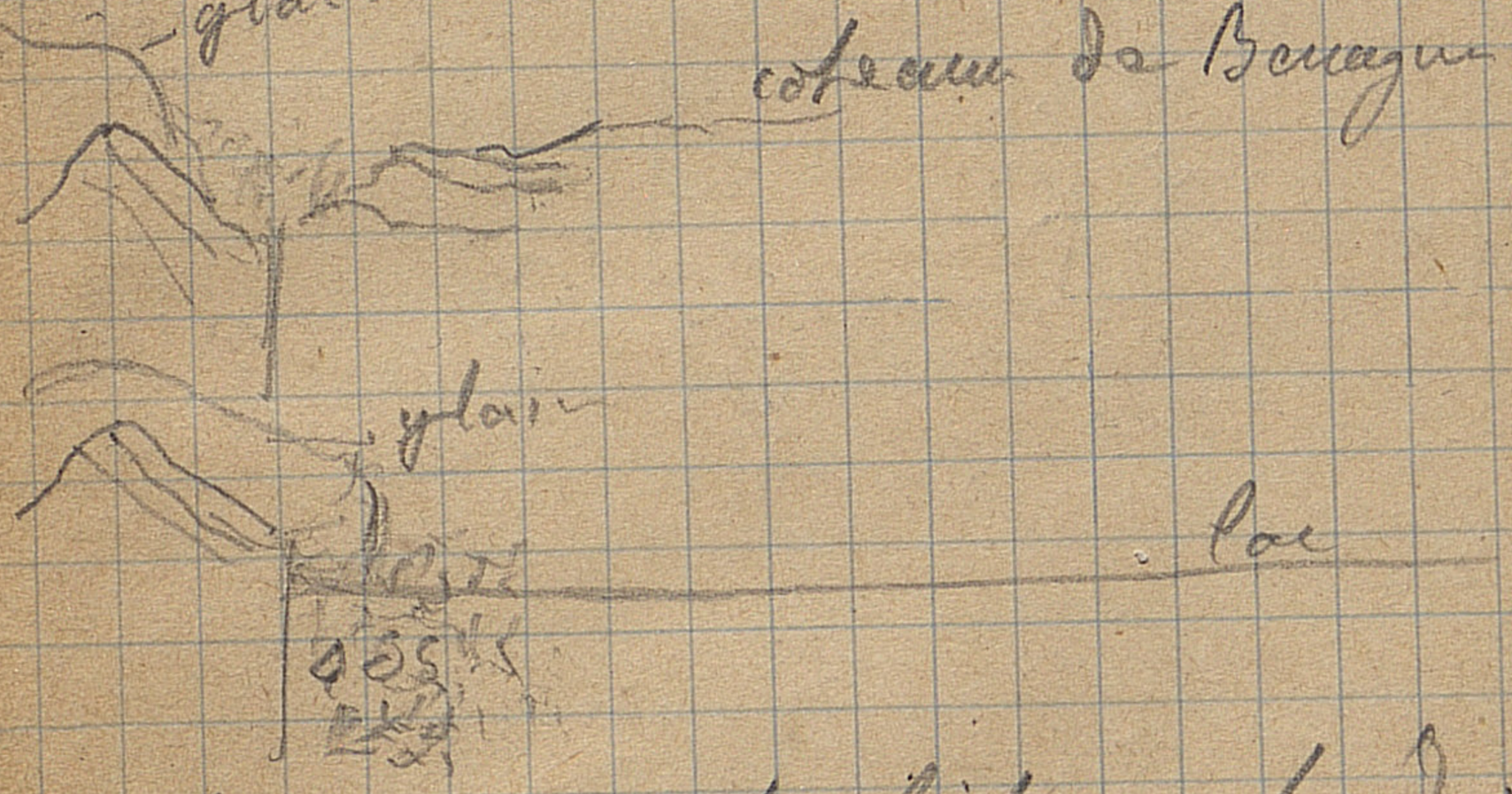

la moraine forme le fond du grand lac miocène, et formait [illegible] de l'écoulement [illegible] mouvement de l'eau du [illegible] supérieure de la moraine sur schiste et des argiles de décomposition, dans des alternances argile et blocs.

A mesure qu'on s'élève au bord de la moraine on trouve des éléments de plus en plus petits.

Le fond de la vallée actuelle de Garonne [illegible] la ferme la plus reculée, repose sur la moraine supérieure et [illegible] alternances argile et [illegible]

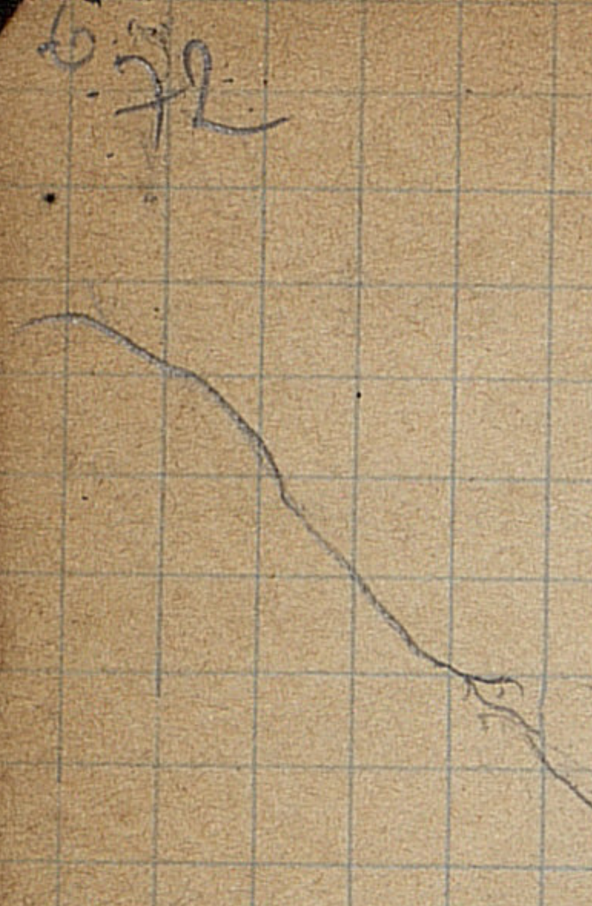

A mesure qu'on s'enfonce on trouve la roche qui devient de plus en plus profonde, il faut faire autant de puits ci dessous.

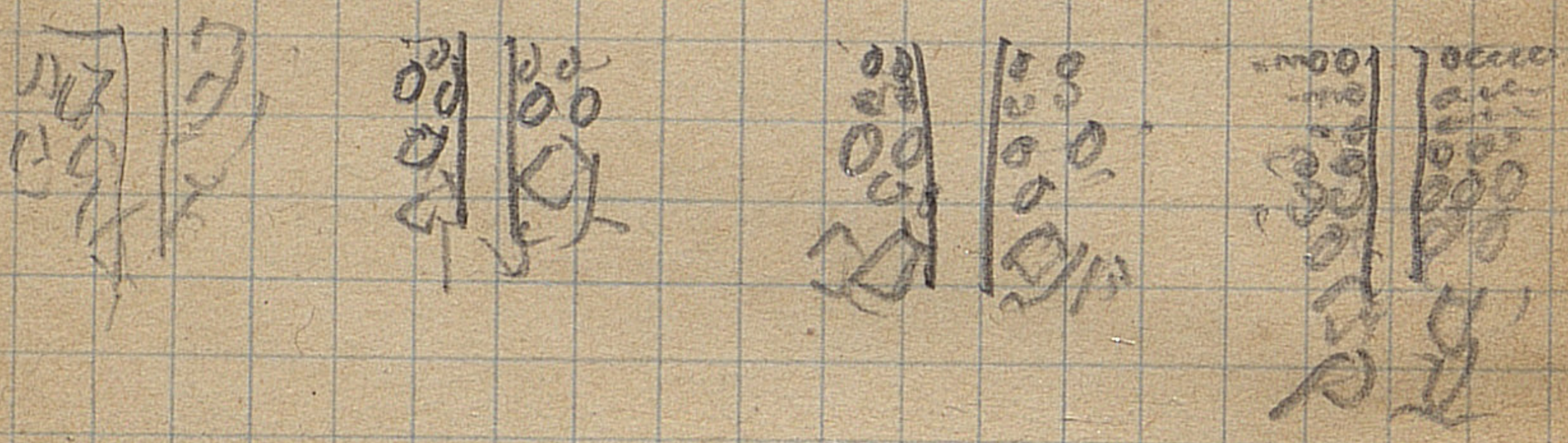

23

74

75

75

76

77

78 + 0

Carcans le 26 Avril 1897

Affaire avec Blazy d'Amplaing:

Cagnac de Dessus 58 mètres.

Cagnac de Dessous 35

En Sus un angle formé "le fossé de Mariette
et l'angle de la haie supérieure de Cagnac dessus.
Le fossé de chemin à droite 48 mètres
d'un côté la maison 12 mètres.
Sous de Lacoste en passage 10 mètres
Façade 48 mètres

Façade 220 f. la mètre
Cagnac dessus 120 f. "
Cagnac dessous 220 f.
Bouteil 220 f.
Verrain d'en haut vers la maison (jardin) 250.
Patures 120 f.
Maison 5000 f.

Dans 3 semaines à partir de ce jour 26 Avril 1897, c'est à dire vers le 15 Mai, Blazy me donnera une réponse. Pour le prix: Nous nous mettrons d'accord, et j'ai le droit de moi pour vendre son bien et faire l'achat du mien.

282 Le 16 Mai 1877 (Cl. à Culs-bas)
avec Dillon, Boulet et Lespès

N

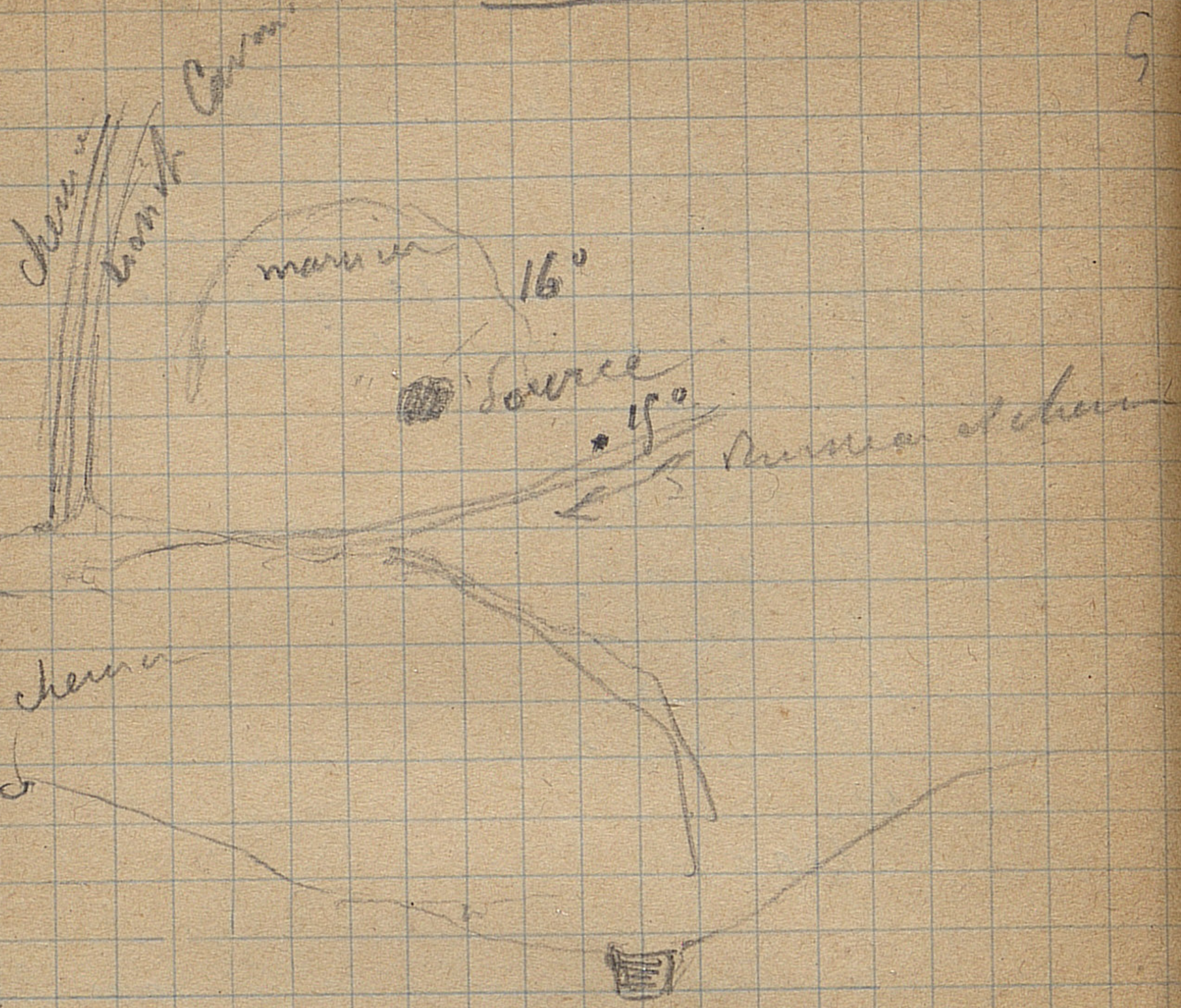

Du haut du chemin (prairie) la plus élevée de M. Carro, on voit une source à 4 pieds de hauteur de niveau avec l'eau du pied du peuplier.

L'eau arrive du pied du coteau d'Arenas suit le talweg, et perd au printemps dans le fond d'une cuvette où elle coule par la gauche vers le ruisseau

Temp de l'eau Mai 11°
" du haut du chemin 13°
" de la source 16°
" du ruisseau 15°

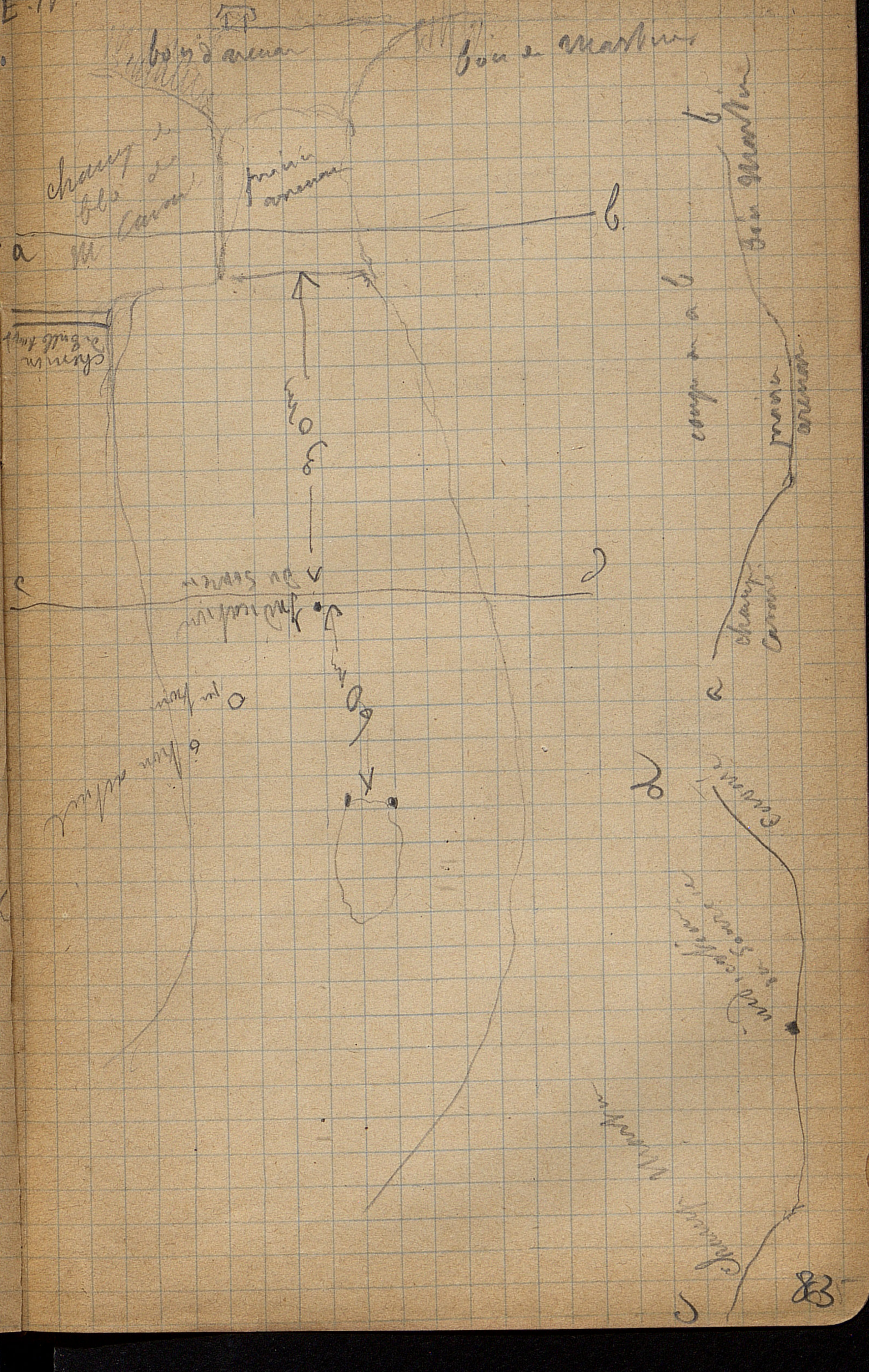
Arenaria
Arenaria
Arenaria

684

Coupe de la rue étroite Guillaume
au Delta de la rue Martin

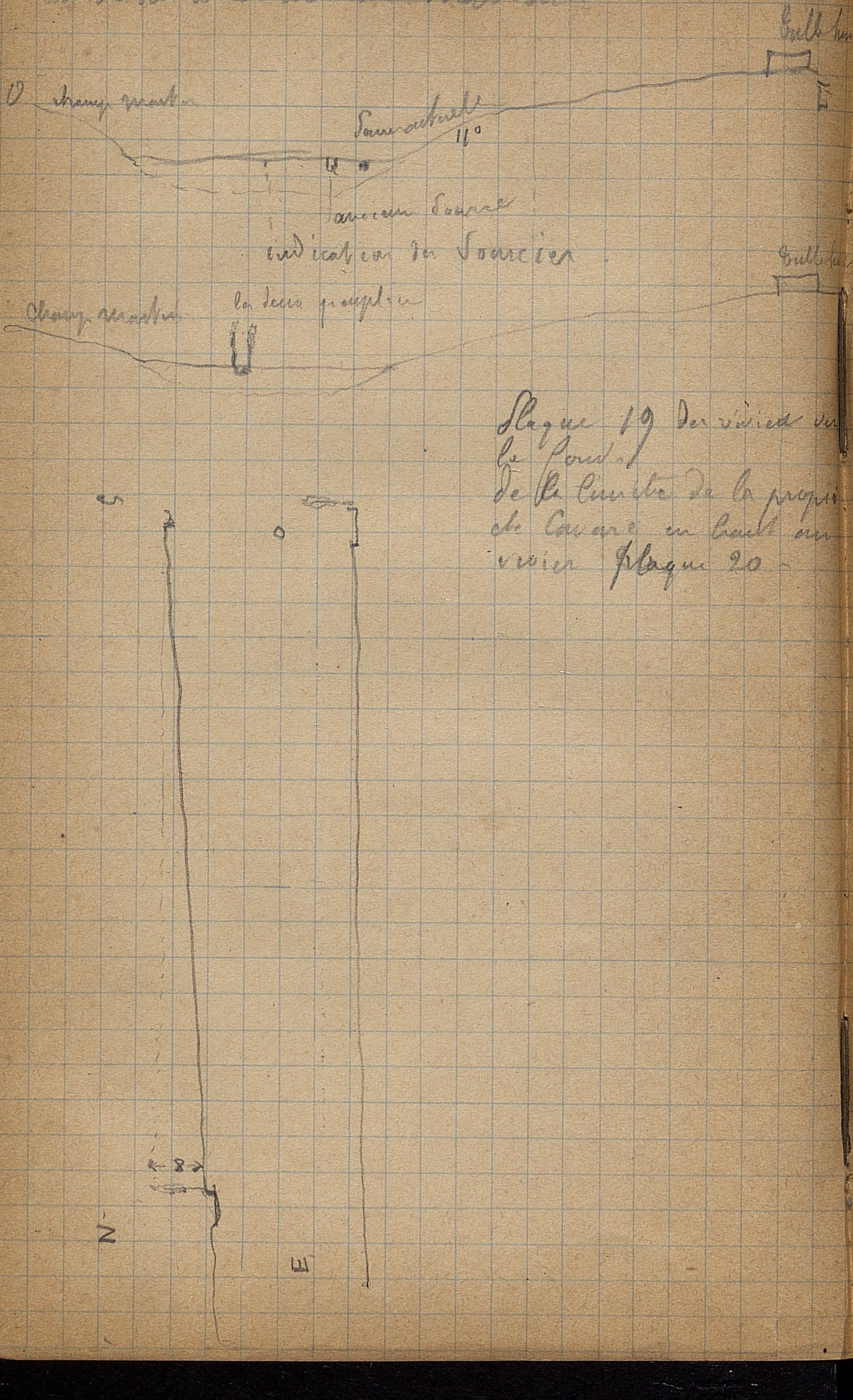

Plaque 19 Des vidanges sur le Pont
de la Cuvette de la propriété Canard en haut au voisin Plaque 20

Le 11 Juillet 1897

Amélie-les-Bains Source du Vernet

—

Source Amélie dans le Couloir descendant à gauche, sous le Canal à 4m de la grille

Temp. 40°30 — Sf 2,1 m. Cadre.

Débit 4l 7 m. Cube, pour 24h environ

T° à sa sortie dans le Réservoir ou robinet de Ridrage 5° 2°

Douche Ascendante sur le front avec bain de pied à eau Courante Service fonctionne imparfaitement. — Le bain de pied est inutilisable ou laisse à désirer comme propreté

Piscine nouvelle d'Amélie dite Piscine Bazessine 18. Rafraîchissoir Bazessine sur la route Haute entourant les Piscines

T° de la salle de la Piscine 31,5 maximum

T° de la Piscine Amélie. Température de la piscine 60° 5°.

Température de l'eau de la piscine au 700f de Profondeur - 36°

Source Orcalade au docteur
Gilbert ancien de l'hôpital
de Cherbourg Cuillant dans la
fièvre T. 60,2
Après un bain de 1/2 heure
à 36 degrés la T. est
descendue à 38,2
Température de la source Chaumet
à la fin du bain 42,8
Température de la source les deux
36°
L'eau de cette source est
légèrement ferrugineuse
et bicarbonatée

Source Grenet Augustin Cu
Salée Hypothermie de longue durée
39°5
Source ancien réservoir 21°
Eaux de boissons ou communes
des serpentins avant d'entrer
dans les bains de vapeur 20°5

Source Lucas Gabriel Cu
Sulfatée 45°
Source Lucas Gabriel Cu
Sulfatée 47°

t8

88 89

909

1691

92-93

46 96

96 97

98 9

8 95

10

10

101

C03

103

405

106 [illegible]

14
15
16
17
18
19
20
21
22
23
24
25
26
27
28
29
30
3

108 105

8 105

08 105

112

114

Ms GAR 30

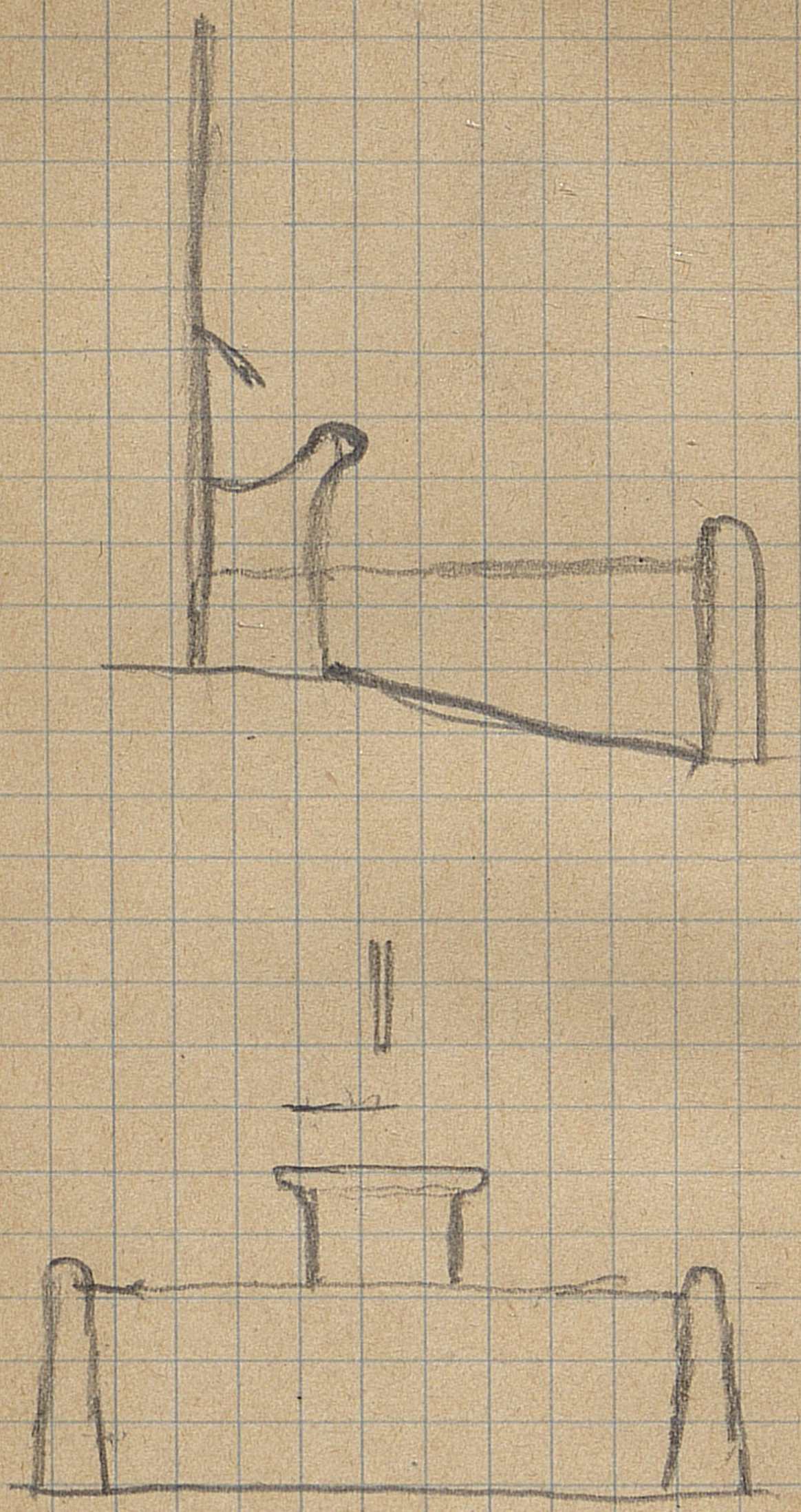



718

74 120

A 122

123

Le Battere 21 7bre 99

A 20'0

5.20 E

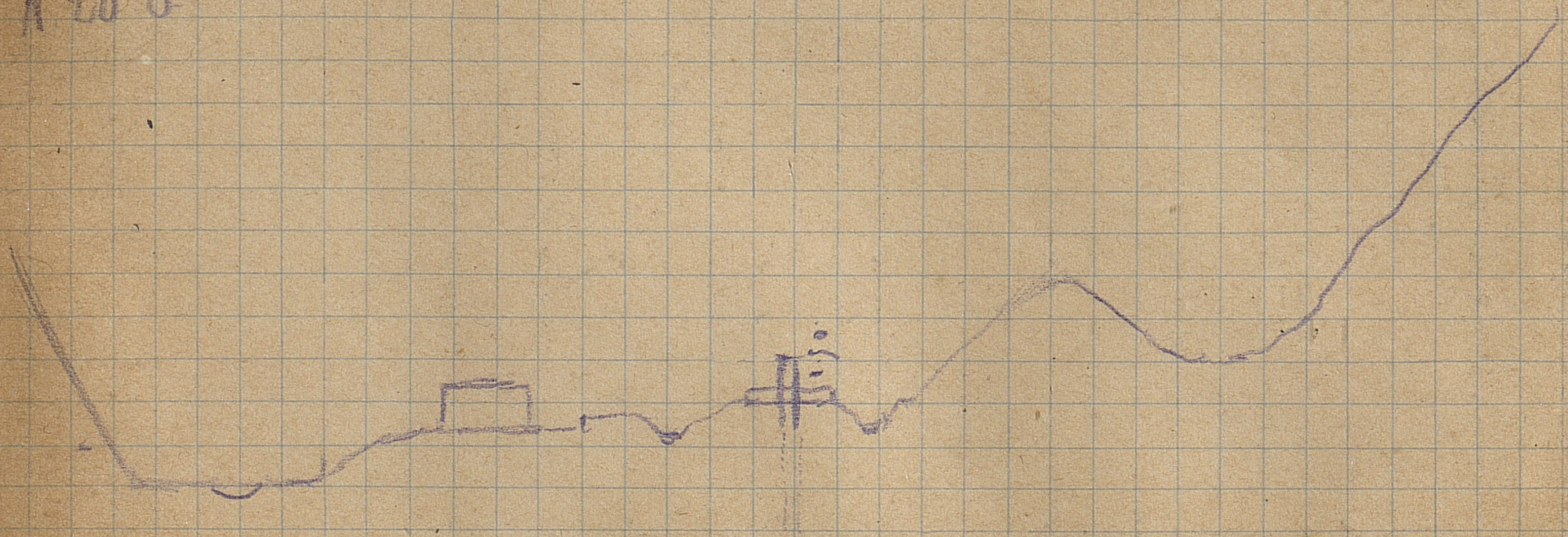

Les pages suivantes
ont été rédigées en
retournant le cahier

400.
25
10 000

364
25
1820
728
9100
40
350
14000

350
25
175
70
875.0

1m3 maçonnerie en fondations 10.75
" " hydraulique 13.44
" " en ciment et béton 25

1m3 Béton de ciment hydraulique
du Teil et Evaldaire 45

1m3 Ciment 56k
Toute Légère Dechargé à Ciment 40
Toute maçonnerie et Ciment 50

Béton le m.3 chaux hyd. 20

mortier. Chaux 1/3. Sable 2/3
Béton 1/3 chaux hyd. pour 1m3
de gravier

Pour Mirage et Béton en ciment
sur un mètre carré en parement
chaux hydr.

Pour Mirage en ciment Vallée 35fr
pour parement

BIBLIOTHÈQUE TOULOUSE UNIVERSITAIRE

130

N. 5

Voyage à Bratlow le 29 Juin 1891.

L'eau du Verdier que j'ai vu hier et dont j'ai 3 bouteilles me paraît fort exempte de matières organiques. Sera-t-elle potable ? Se conservera-t-elle ? Est-elle acidulée ?

Ce qui me paraîtrait le plus naturel pour déterminer l'action de l'acide carbonique serait la concentration dans le vide et la mise en vases stériles. Faire concentrer ferrugineux.

Vu mon origine de la source il me paraît probable que le principe de guérison soit dû à une matière volatile naturelle. Il y aurait donc des recherches à faire sur un nouveau procédé de conservation.

(62)

Voyage à Bradlac Du 21 Octob

Depuis mon dernier voyage, l'eau
dans mon Puits grave, quelque un me dit
qu'il y avait de l'eau dans mon puits.
Nous nous sommes rendu à l'endroit
exact au Dr Laville. J'croyais la
chose plus facile et Fond d'un petit
détroit. Arrivé au Village on a pris
quelques pilotes. L'eau était très
abondante partout.
Mon premier soin Du recherche,
aujourd'hui à M. Laville.
Augmenter l'ouverture du puits.
Descendre jusqu'à la couche B une
eau abondante s'arrête là. Ensuite
faire percer le Cheminée de
galerie latérale afin d'avoir la com-
mune un trou respirateur d'une hauteur
de la roche grise assez Dure mesurer
environ 1 mètre par large. Continuer
cette la 1er Travail à faire et revenir
Travailler sur les moyens d'
exploiter l'eau. Avant Tout il
faut l'avoir à notre disposition.
3 moyens (Syphons Pour le
relever pour Pulsomètre plus tard et
avoir une eau motrice) — Galerie
de Recherche Latérale au puits avec
moyens d'écoulement de l'eau — Par
Forage d'un Syphon quelconque)
Mon avenir plus tard.
Voici à quoi se réduit les
galeries intérieures d'écoulement
de l'eau. La galerie extérieure
galoppant le vrai Captage
Jusqu'où faudra-t-il pousser
Pour avoir toujours l'eau abondante
Travaux ?, ?, ?, ?.

821 18


8 m
a
a
b
b
b
a
a
5
5

On descendra à la profondeur voulue
jusqu'à ce qu'on ait trouvé la
On creusera la galerie B de 2 m
en plus sur 2 m de hauteur. On
recueillera enfin dans la galerie les eaux
dans le fond de la galerie
par le sol de l'eau

Si l'eau est trop rare elle viendra
naturellement On en aura pour les
besoins de la galerie A et B, ou la fontaine
du puits sera supprimée et on versera
le produit en recette

On marchandera les deux ensemble
de puits ou creusera plus profond
appareil automoteur et de fabrication

Dès que le puits sera creusé on
creusera en bois, en bois ou en fonte
en fonte, suivant circonstances

Dès que l'eau sera à son niveau
dans le puits A on commencera
galerie B en se guidant
sur deux alignements de chaque côté
d'eux.

Faire faire les plans de l'habitation
dans chaque cas et faire l'application
pour ici.

Acheter le chaux au Dellys pour
mettre la pierre taillée à pied d'œuvre
pour cela.

M. Laville à Coupel écrira à
Jusqué à fin des Encaustiques
pour avoir le prix de la carreau rouge

921 08

Voyage à Bastia Du 8 Janvier

Le pont est encore gelé en bas
Entre Propriano et Sollacaro
En effet, de cette Côté
Abondant. Mais quel est mon étonnement
de ne pas me voir passer
à Travers Champs. Des Cascades Sont
Je me Sui Contenté de
Ne pouvant descendre dans le
Jardin a Cause de cette Glace
Le Jour Suivant Je me Suis Mis
à Descendre dans le Jardin
Cela fait, il est Question qu'on
Monte au grand Jour & les
Fonds, la Chienne a Commencé
et qu'on m'envoie de l'eau
aujourd'hui qu'on l'aura retrouvé
Jusque Je pouvait prendre les
Dessus, nécessaire, après, car
Lyse devrait la recueillir
Je repars Mardi matin du
Voyage Jusque sur la Côte Ouest
Pour & Jusque à Sartène
Je reviendrai Encore à Ajaccio
Elle Fera de même pour finir le
la Corse Centrale qui est le
Côté Sauvage et Désert de
l'Ile.

1

521