

ancien nom  
Calagurnis  
antique grec

Ephorus Keltos - peuple de l'Europe occidentale (Vege 38)  
Seylon (peuple) - Arrive des Indes par le Rhone la côte était habitée par  
un mélange de peuples Cithyros et Grecs.

(Ephorus fragm. 38 - Keltos de tyn upo de rivon mechi xeriperivon xopav  
xarehouai - - -  
Ex peuple Seylonis p. 3 'Από δε Ἰβηρῶν ἔχοντες λίγους καὶ Ἰβήρας μεγάδας  
μέχρι ποταμοῦ (Ροδανῶ).

Voies de la navigation celtique - Les indo-germains descendus du Nord  
de l'Europe venant d'Afrique et remontant à travers l'Espagne.

La position toute des 2 elements dans le Midi de la Gaule  
La garnison ne permit aux celtiques de s'établir dans la langue dans le  
sens des peuplades aquitaines. Plémenus d'origine.

d'après Strabon italique toute idée d'origine devient être celtique; Les Ibères et  
mélange de celtique. Lib. III col. 19.

Pyræna alta Nimbrosi verticis arce  
divisos celtis late prospectat & aëras  
atque æterna tenet magnis divorta tenens.

Langues d'auto auteurs témoignent du mélange - celt. celtique - 2 nationalités  
Polybe - que les celtiques Pyrénées comme une limite fixe entre celtique et grecs  
Diodore & Strabon, Lucien etc  
Oppidum antique Calagurnium - Caricou, Calagurnis (antique de Calagurnis  
apogée).

(2 Calagurnis à l'époque - Les romains passant par les Pyrénées  
Les Vesutains (de Calagurnis) (près de Huesca) passant par la Vallée  
d'Arre

La fondation de ce oppido remonte plus haut que la conquête romaine et  
elle a pour origine - celtique elle-même alors porte des noms celtiques.

Pompeii - remonte à Augustus de Carmona (682-683)  
Clericus - remonte à Augustus (698) - peu de temps après César vint les celtiques

II - L'ancien nom Calagurnis ou de Lizier  
- d'Amilly - à Lazer - sur le versant sud de la Vallée  
de l'Arre.

La voie qui vient de Carmona se détache par ces derniers en passant par Calagurnis  
elle fut taillée de la terrasse qui domine le lac de Carmona.

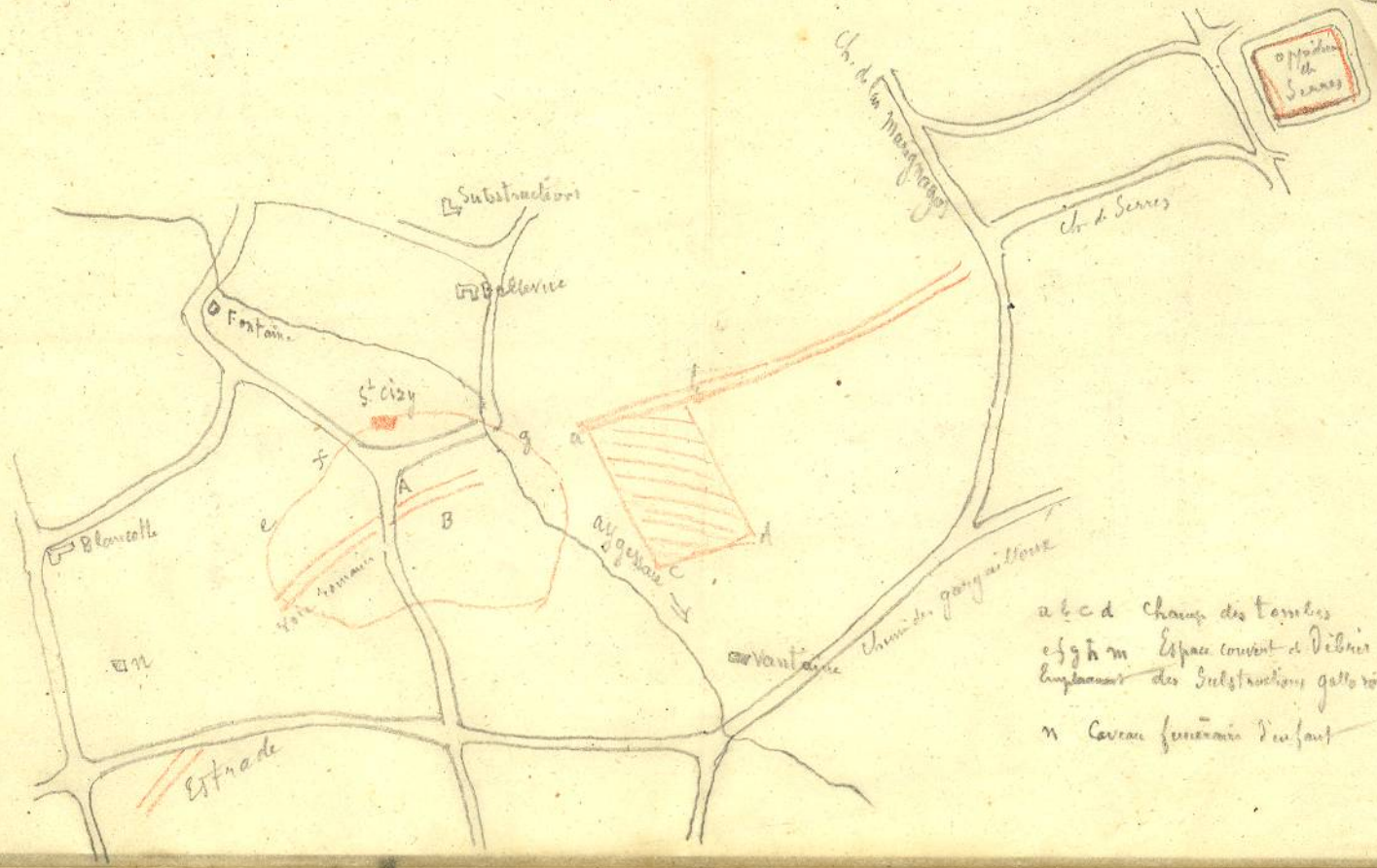
- Jean de Vol. Van. Caricou - Nouveau du T. 1000 (Caricou - Caricou)  
Ant. d. 22 V. de l'ép. Carmona (au confluent du Salat et de la Garonne), fond. de la Carmona

- Charon alabre (1<sup>er</sup> martien)  
Du Mege de 1694 (1<sup>er</sup> martien) remonte près de Caricou - fort de la langue de Dieu (Abbaye de)  
Grotte au quartier de Caricou - (Village de Caricou - près de Calagurnis)

Calagurnis pour Domergue  
par un ruisseau - plémenus première division patricienne de la Gaule  
Portus? Victoria? Colonia? Julia?

De - S<sup>t</sup> Ag - les troubles - corps des romains - estrada (Strata Via)  
apogée de Caricou - le g<sup>o</sup> col est niché à l'E. de l'Arre N. S. environ 30°





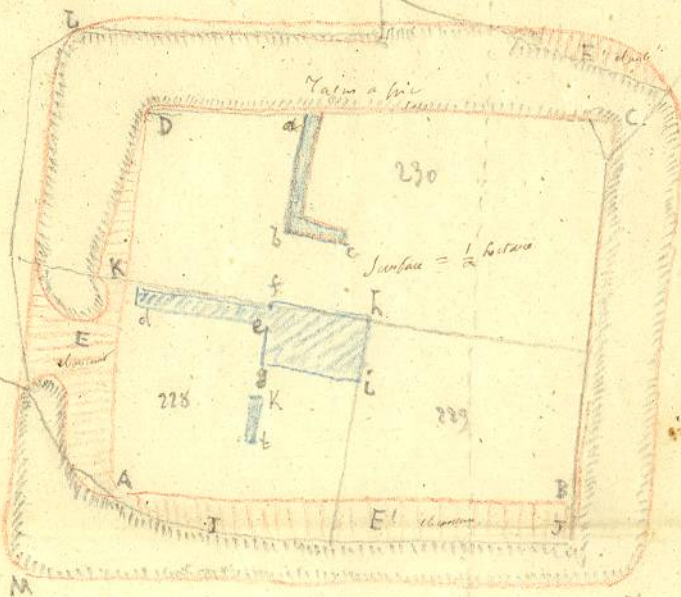
a b c d Champ des tombes  
 e f g h m Espace couvert de débris  
 appartenant des Substructions gallo-romain  
 n Caveau funéraire du fait

62




227

P. 228



Largeur de Vallon = 16 m  
Profondeur = 7 m

AB = 78,75  
CB = 63,75



AN d c n = niveau ancien  
a t - i. - actual  
o - terre de transport