

# Coupe transversale de la Plaine du Rhin entre indiquant les relations qui existent entre les différents

## Les Vosges

Ballon de Quebwiller  
1426

Vallée de Saint Amarin  
400

Thann  
342

324

Cernay  
293








Lutterbach  
262

la Dollen. R.

Terrain moderne


Quaternaire

Tertiaire miocène

-  Marnes sableuses, limon du Rhin actuel
-  Moraines, dépôts d'anciens glaciers
-  Loess ou lohm
-  Cailloux roulés, d'origine des Vosges sur la rive gauche  
de la forêt noire sur la rive droite  
du jurat en amont du bassin
-  Cailloux roulés d'origine des Alpes
-  Calcaire d'eau douce, exploité comme moellons
-  Marnes tertiaires, 110 à 130<sup>m</sup> de profondeur suivant mesurages.

# les Vosges et la Forêt Noire à la hauteur de Mulhouse

dépôts quaternaires de cette vallée



Forêt Noire

E. Collomb

Notabilité géologique

Echelle des longueurs  $\frac{1}{40,000}$ .

